



ОБЩЕСТВО С ОГРАНИЧЕННОЙ ОТВЕТСТВЕННОСТЬЮ
«ПРОЕКТНО – ИССЛЕДОВАТЕЛЬСКИЙ ЦЕНТР»
355035, Россия Ставропольский край, г. Ставрополь, ул. Ленина, 458,
Тел./Факс: 8 (8652) 45 45 68; 8 800 700 40 35, E-mail: gkpm@mail.ru, www.группа-пм.рф

РАЗРАБОТАНА

Генеральный директор
ООО «Проектно-Исследовательский Центр»

_____ К.В. Зинченко
«__» _____ 2021 г.

УТВЕРЖДЕНА

Глава администрации
муниципального образования Юрьев-Польский район

_____ А.А. Трофимов
«__» «_____» 2021 г.

КОМПЛЕКСНАЯ СХЕМА ОРГАНИЗАЦИИ ДОРОЖНОГО ДВИЖЕНИЯ МУНИЦИПАЛЬНОГО ОБРАЗОВАНИЯ ЮРЬЕВ-ПОЛЬСКИЙ РАЙОН ВЛАДИМИРСКОЙ ОБЛАСТИ

ТОМ 2 из 2
графический материал

г. Ставрополь, 2021

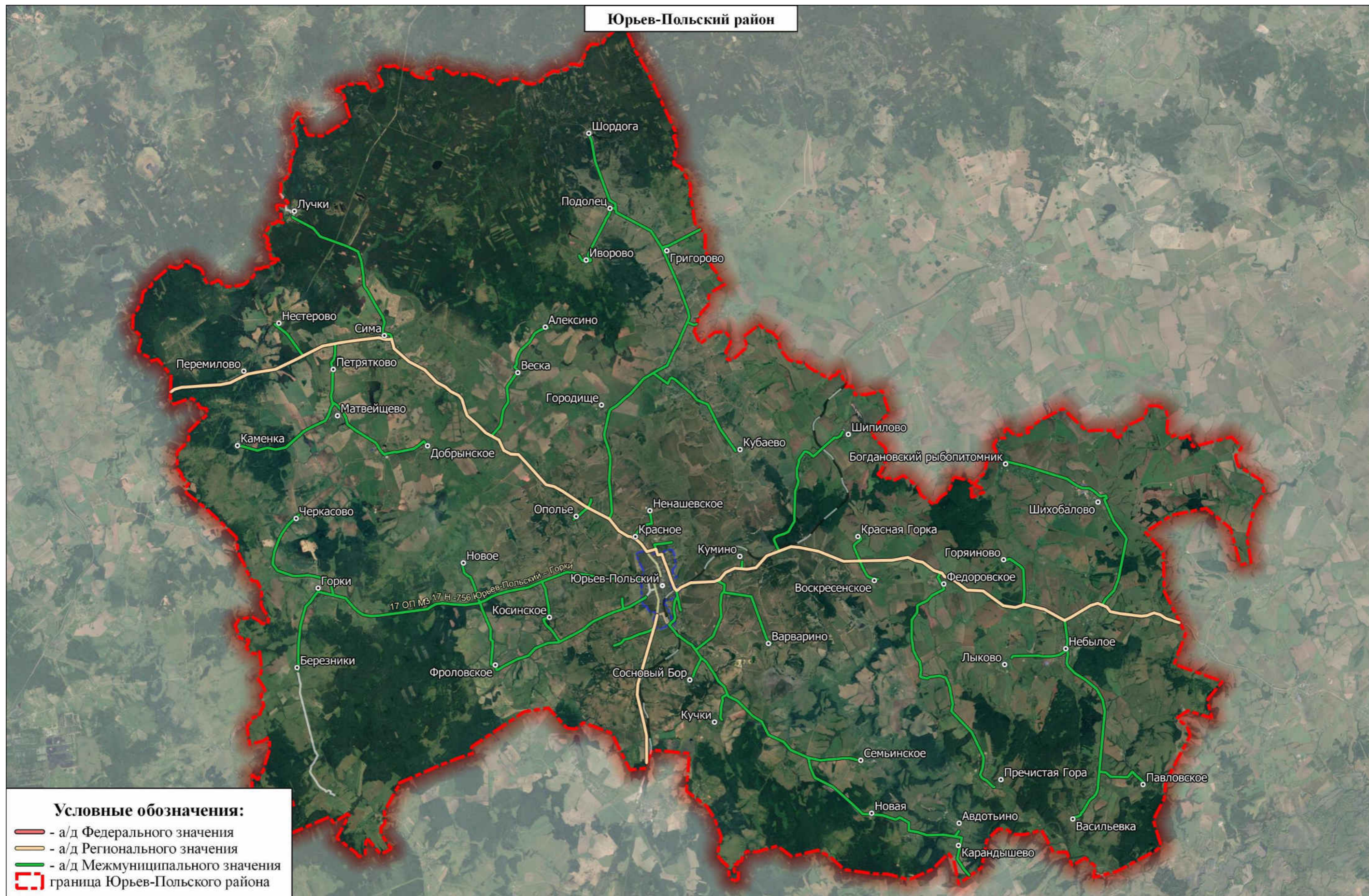


Рисунок 1 – Опорная транспортная сеть

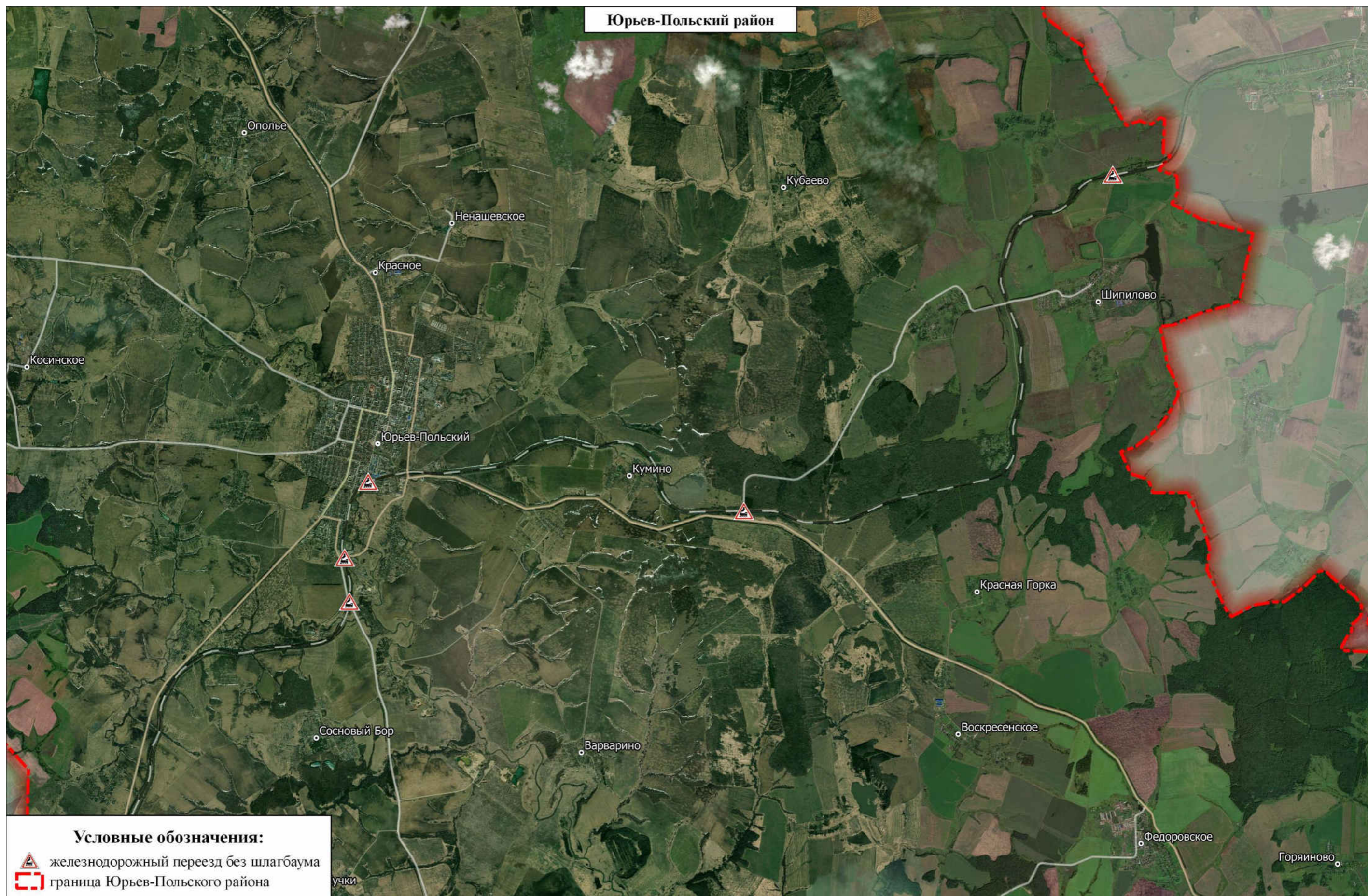
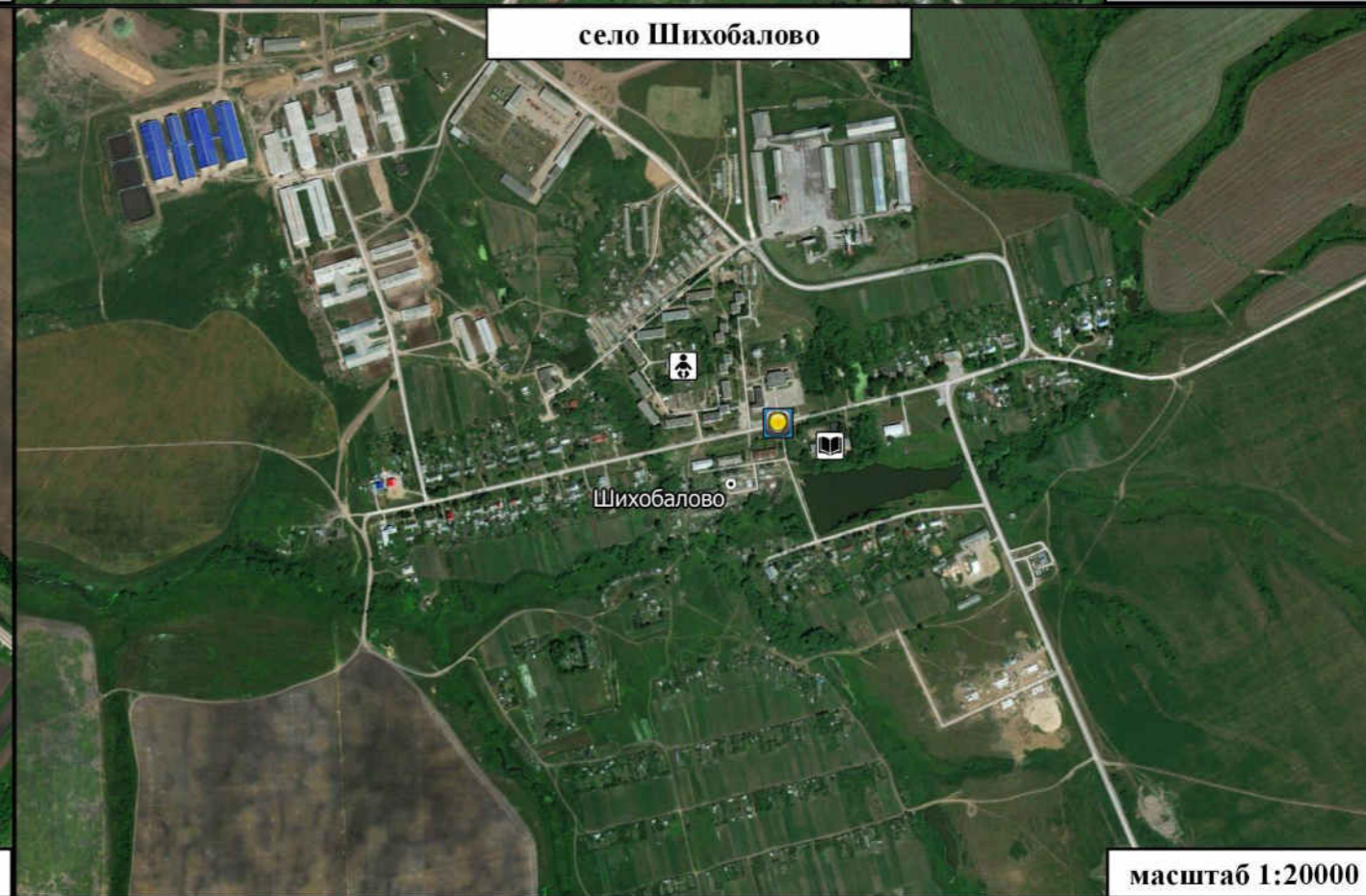


Рисунок 2 – Места расположение железнодорожных переездов на территории МО Юрьев-Польский район







- Условные обозначения:**
-  места установки существующих светофоров типа Т.7
 -  места установки проектируемых светофоров типа Т.7
 -  общеобразовательные учреждения
 -  дошкольные образовательные учреждения

Рисунок 6 – Схема расположения светофоров типа Т7 на территории МО Юрьев-Польский район

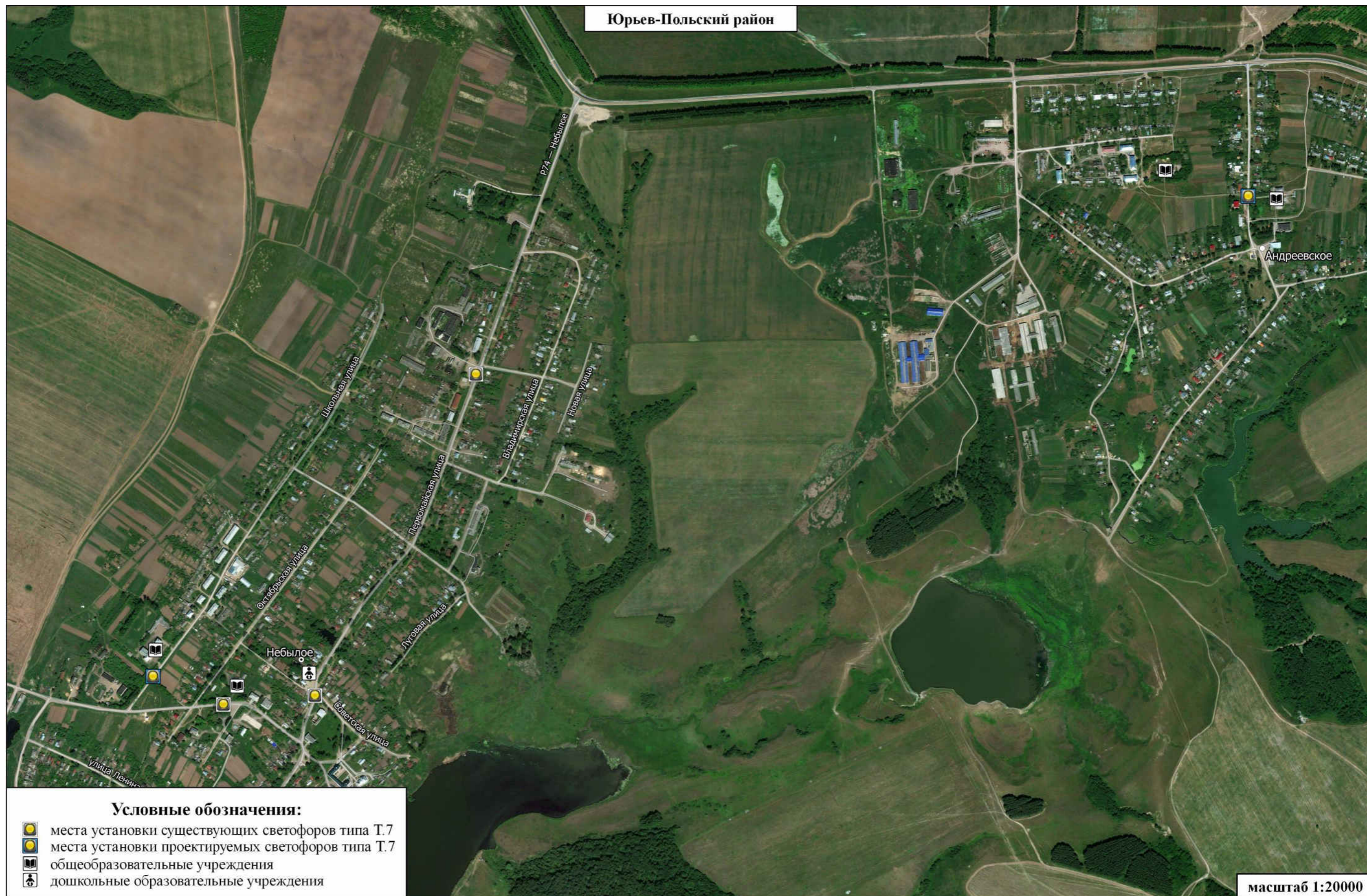


Рисунок 7 – Схема расположения светофоров типа Т7 территории МО Юрьев-Польский район

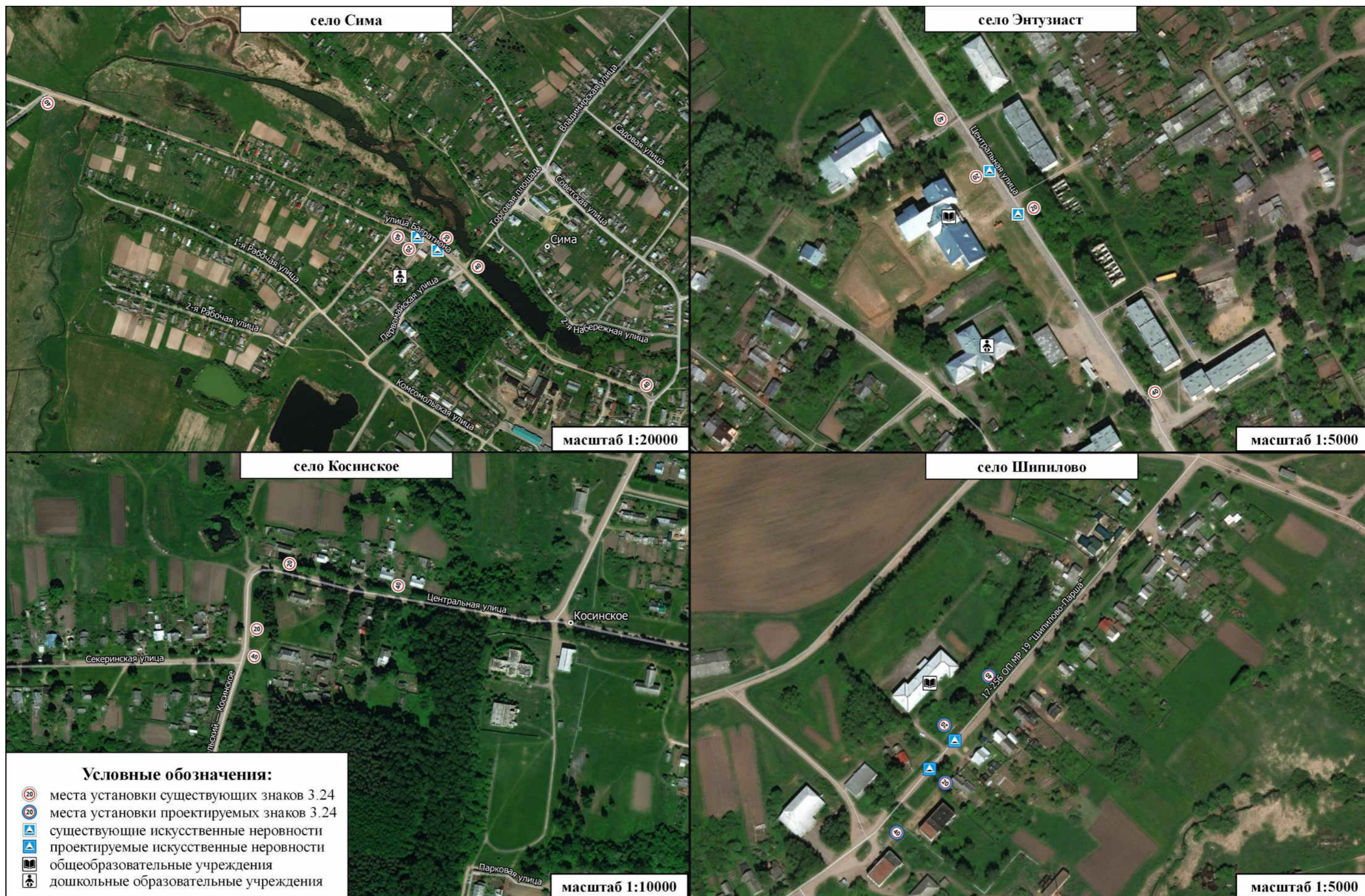


Рисунок 8 – Схема организации ограничения скоростного режима в МО Юрьев-Польский район



Рисунок 9 – Схема организации ограничения скоростного режима в МО Юрьев-Польский район



Рисунок 10 – Схема организации ограничения скоростного режима в МО Юрьев-Польский район

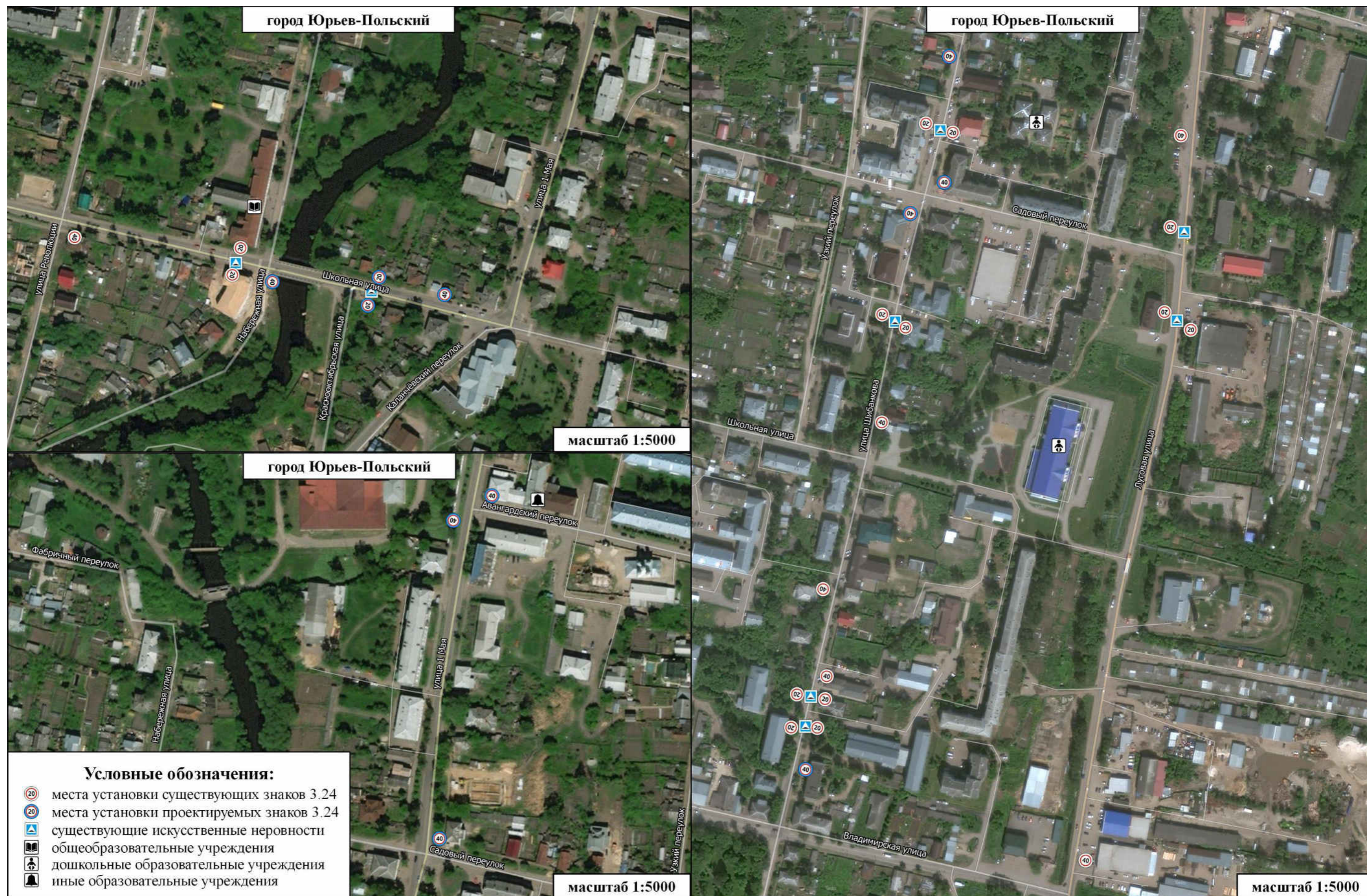
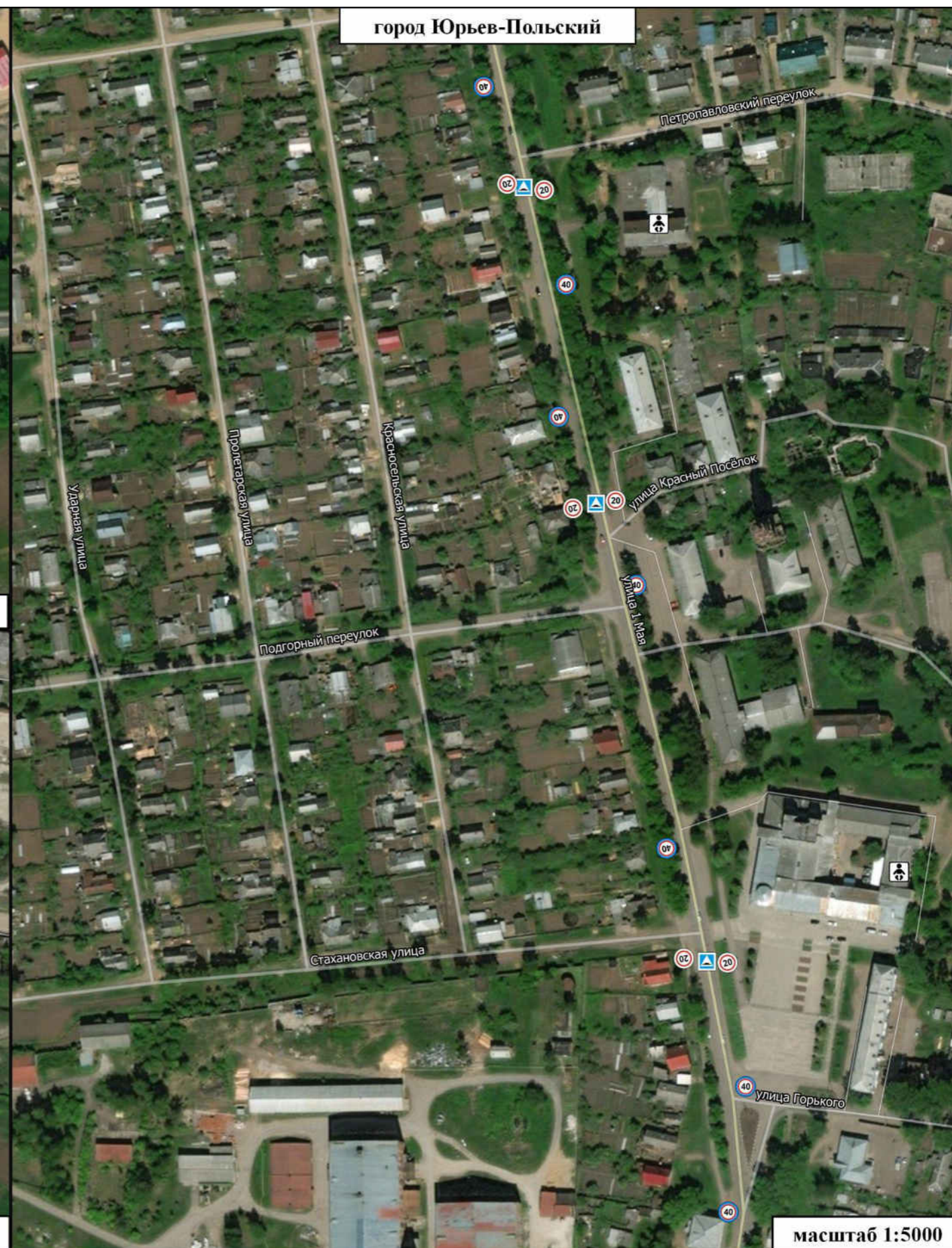


Рисунок 11 – Схема организации ограничения скоростного режима в МО Юрьев-Польский район



Условные обозначения:





-  места установки существующих знаков 3.24
-  места установки проектируемых знаков 3.24
-  существующие искусственные неровности
-  дошкольные образовательные учреждения

Рисунок 12 – Схема организации ограничения скоростного режима в МО Юрьев-Польский район

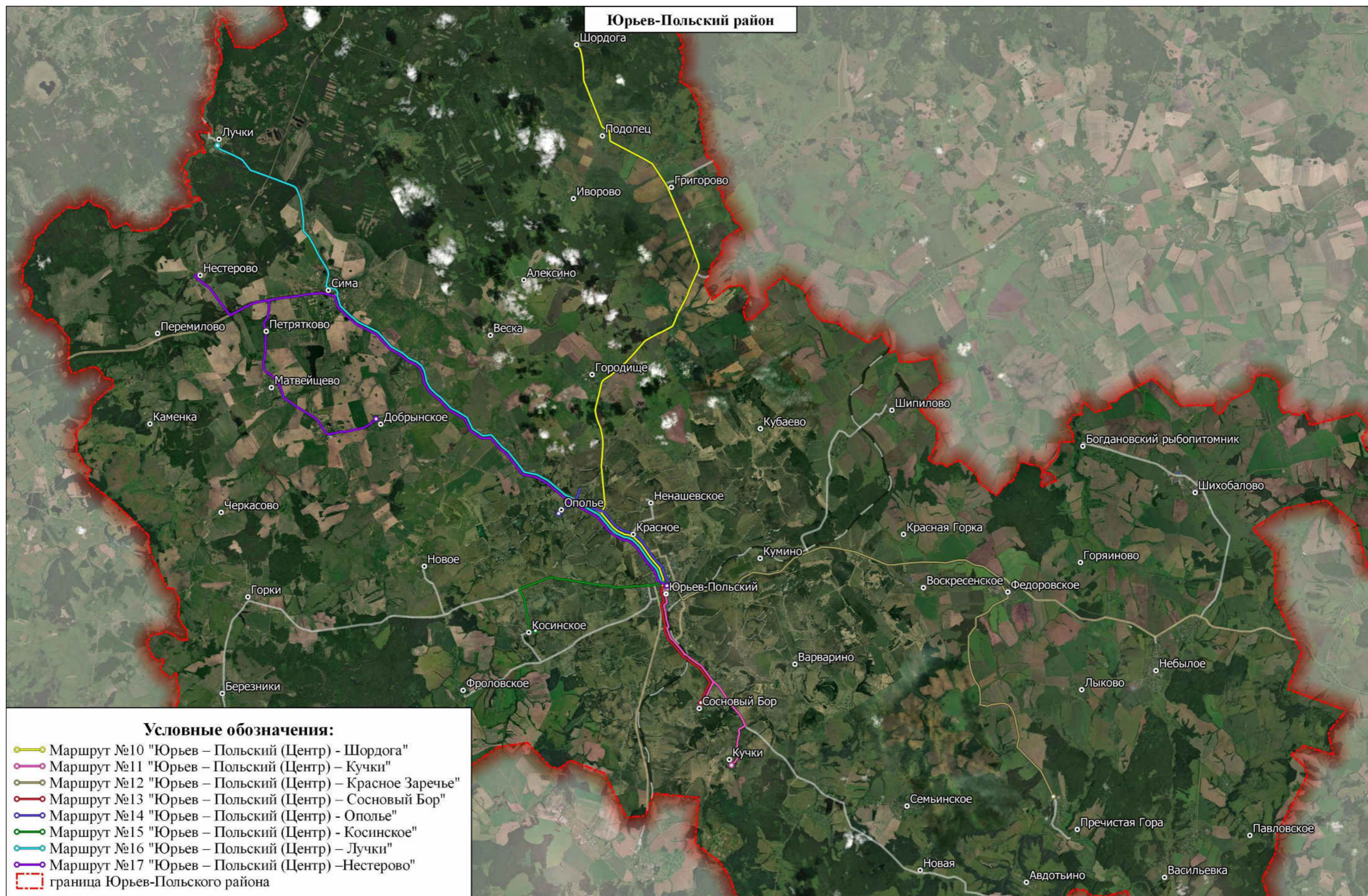


Рисунок 13 – Схема маршрутов движения общественного транспорта на территории МО Юрьев-Польский район

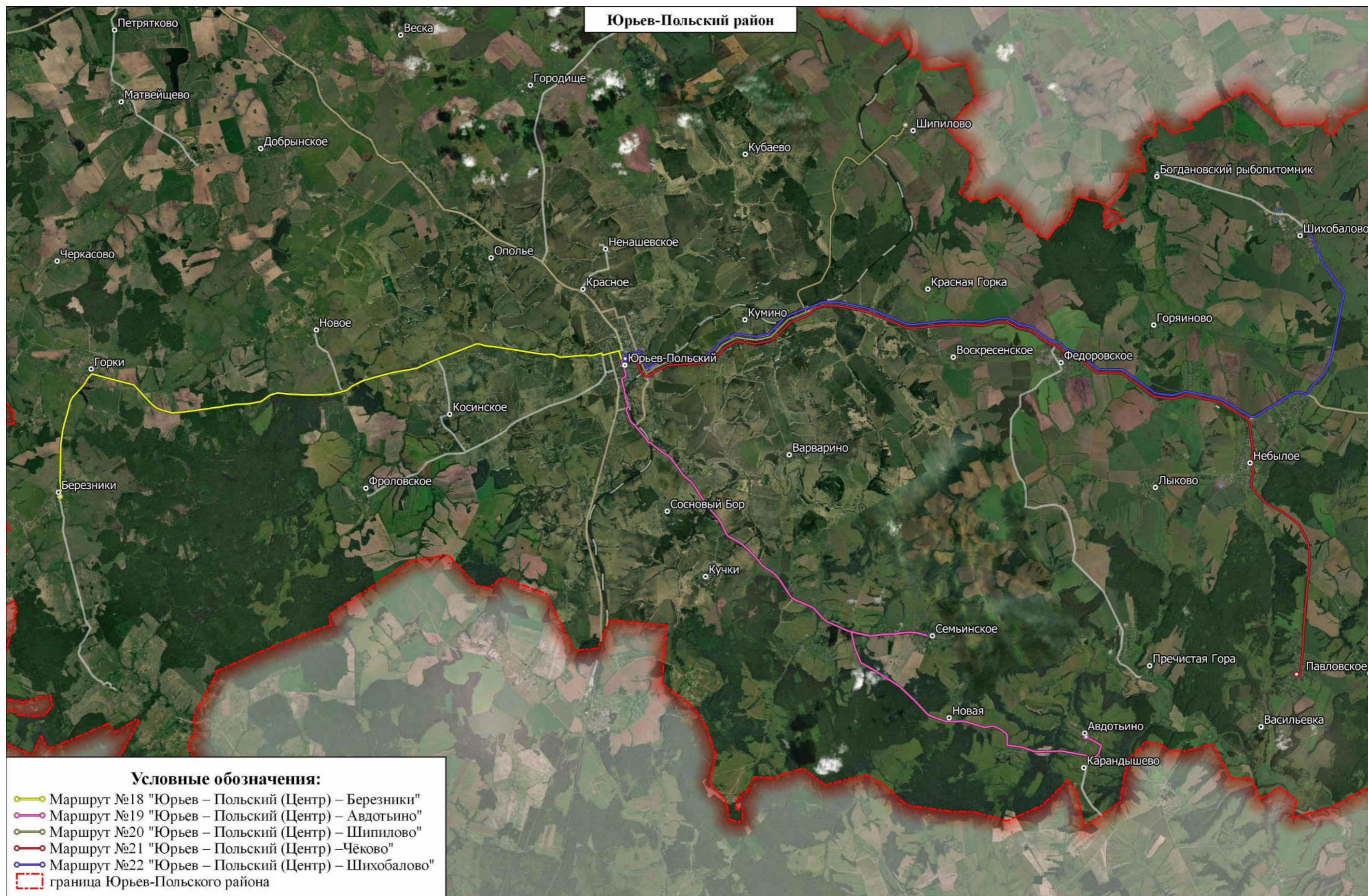


Рисунок 14 – Схема маршрутов движения общественного транспорта на территории МО Юрьев-Польский район



Рисунок 15 – Схема маршрутов движения общественного транспорта на территории МО Юрьев-Польский район

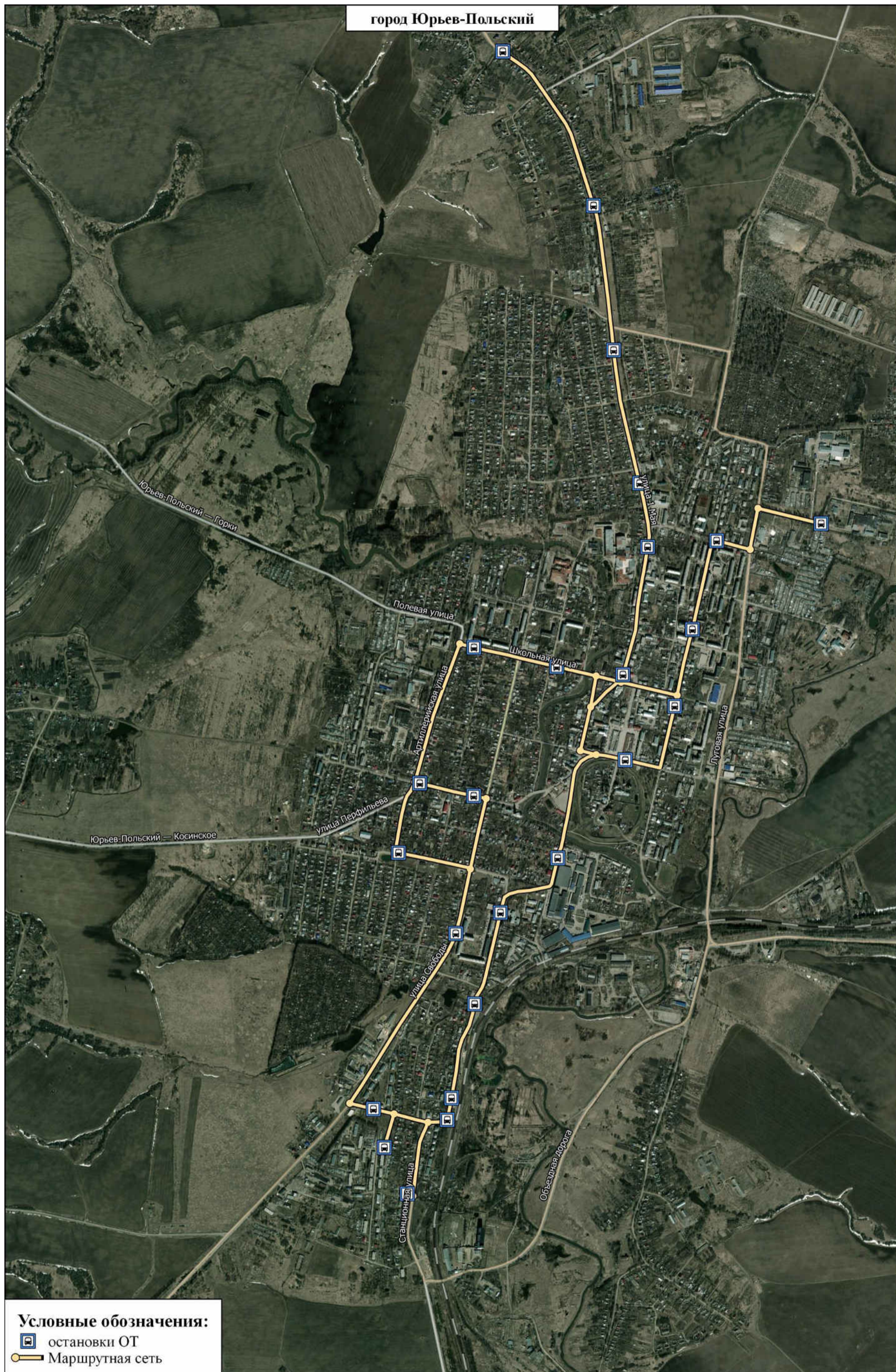


Рисунок 16 – Схема расположения остановок общественного транспорта на территории города Юрьев-Польский



Рисунок 18 – Схема размещения знаков, регулирующих движение грузового транспорта на территории МО Юрьев-Польский район

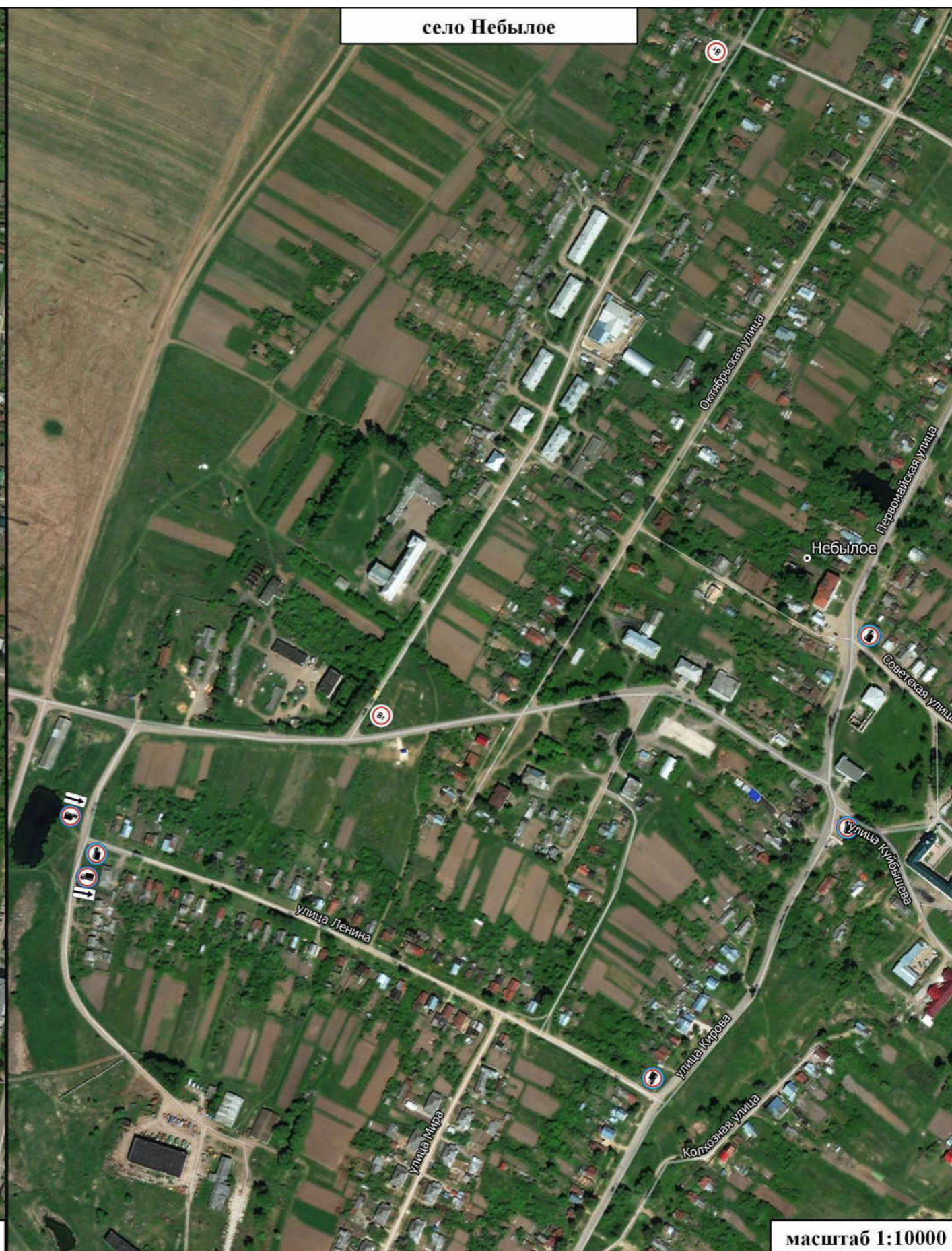


Рисунок 19 – Схема размещения знаков, регулирующих движение грузового транспорта на территории МО Юрьев-Польский район



Рисунок 20 – Схема размещения знаков, регулирующих движение грузового транспорта на территории МО Юрьев-Польский район

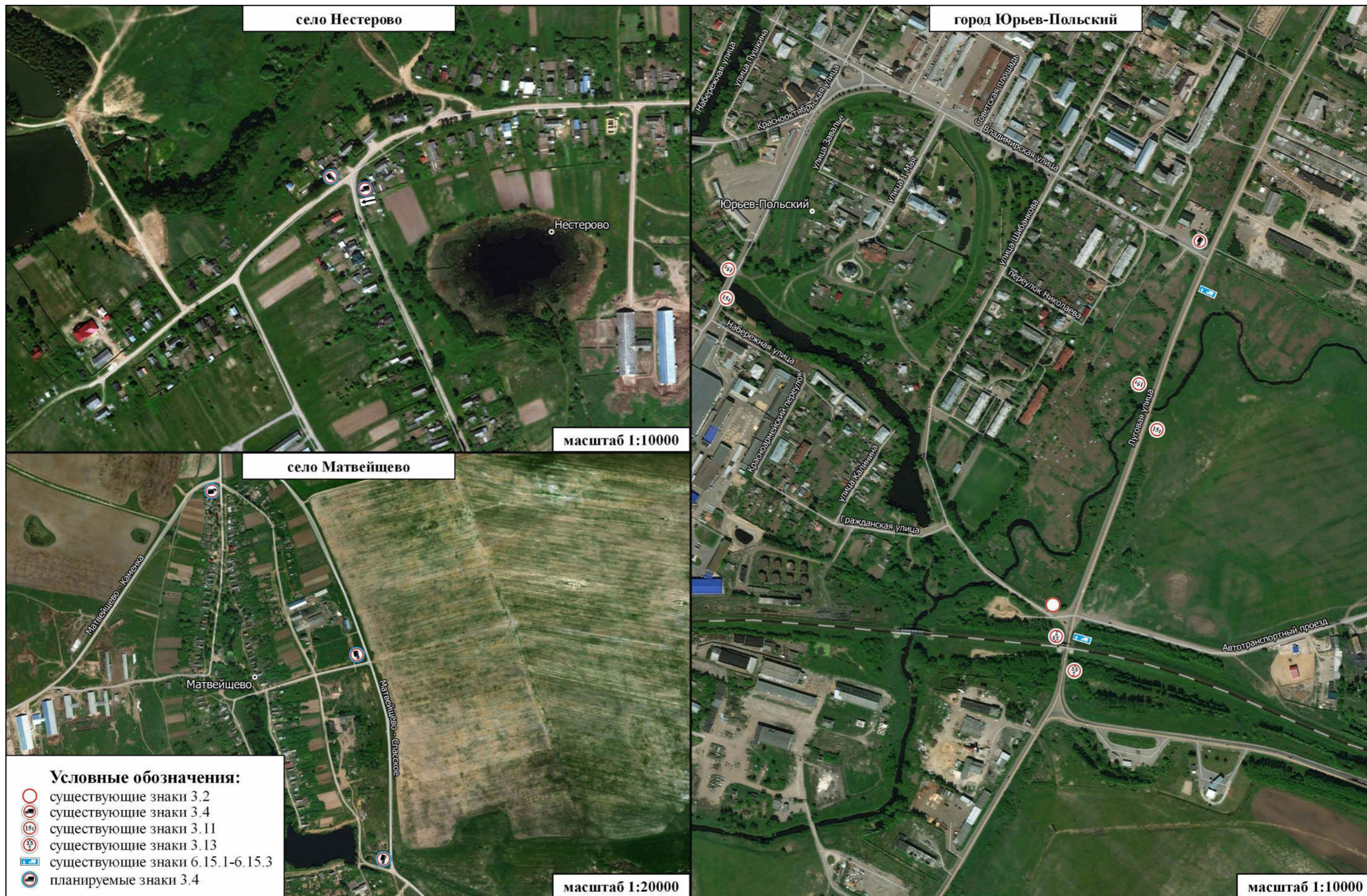


Рисунок 21 – Схема размещения знаков, регулирующих движение грузового транспорта на территории МО Юрьев-Польский район



Рисунок 22 – Схема расположения пешеходных переходов на территории МО Юрьев-Польский район



Рисунок 23 – Схема расположения пешеходных переходов на территории МО Юрьев-Польский район



Рисунок 24 – Схема расположения пешеходных переходов на территории МО Юрьев-Польский район



Рисунок 25 – Схема расположения пешеходных переходов на территории МО Юрьев-Польский район



Рисунок 26 – Схема расположения пешеходных переходов на территории МО Юрьев-Польский район



Рисунок 27 – Схема расположения пешеходных переходов на территории МО Юрьев-Польский район



Рисунок 28 – Схема расположения пешеходных переходов на территории МО Юрьев-Польский район

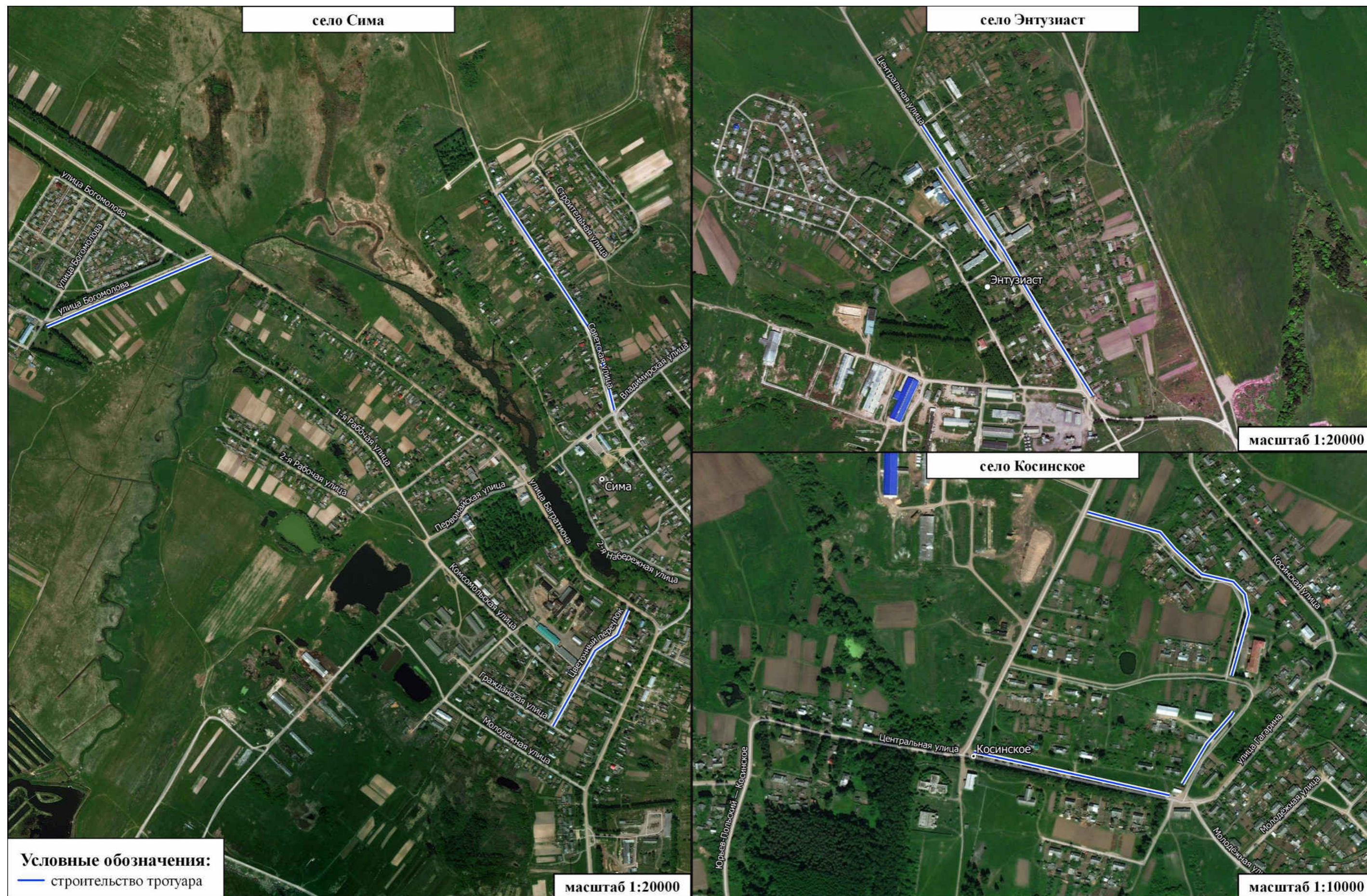


Рисунок 30 – Мероприятия по строительству тротуаров и пешеходных дорожек на территории МО Юрьев-Польский район



Рисунок 31 – Мероприятия по строительству тротуаров и пешеходных дорожек на территории МО Юрьев-Польский район



Рисунок 32 – Мероприятия по строительству тротуаров и пешеходных дорожек на территории МО Юрьев-Польский район

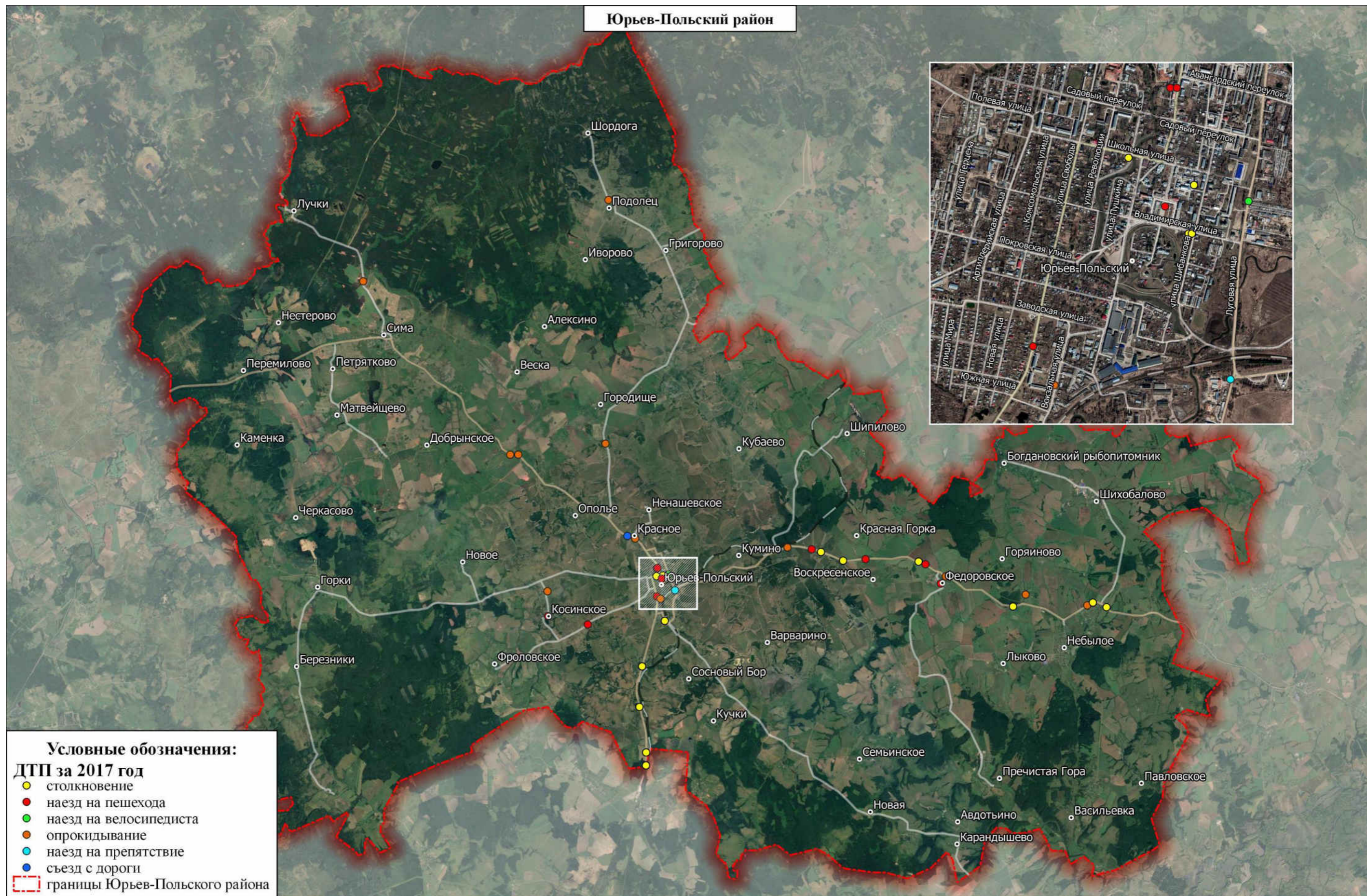


Рисунок 34 – Топографический анализ учётных ДТП на территории МО Юрьев-Польский район

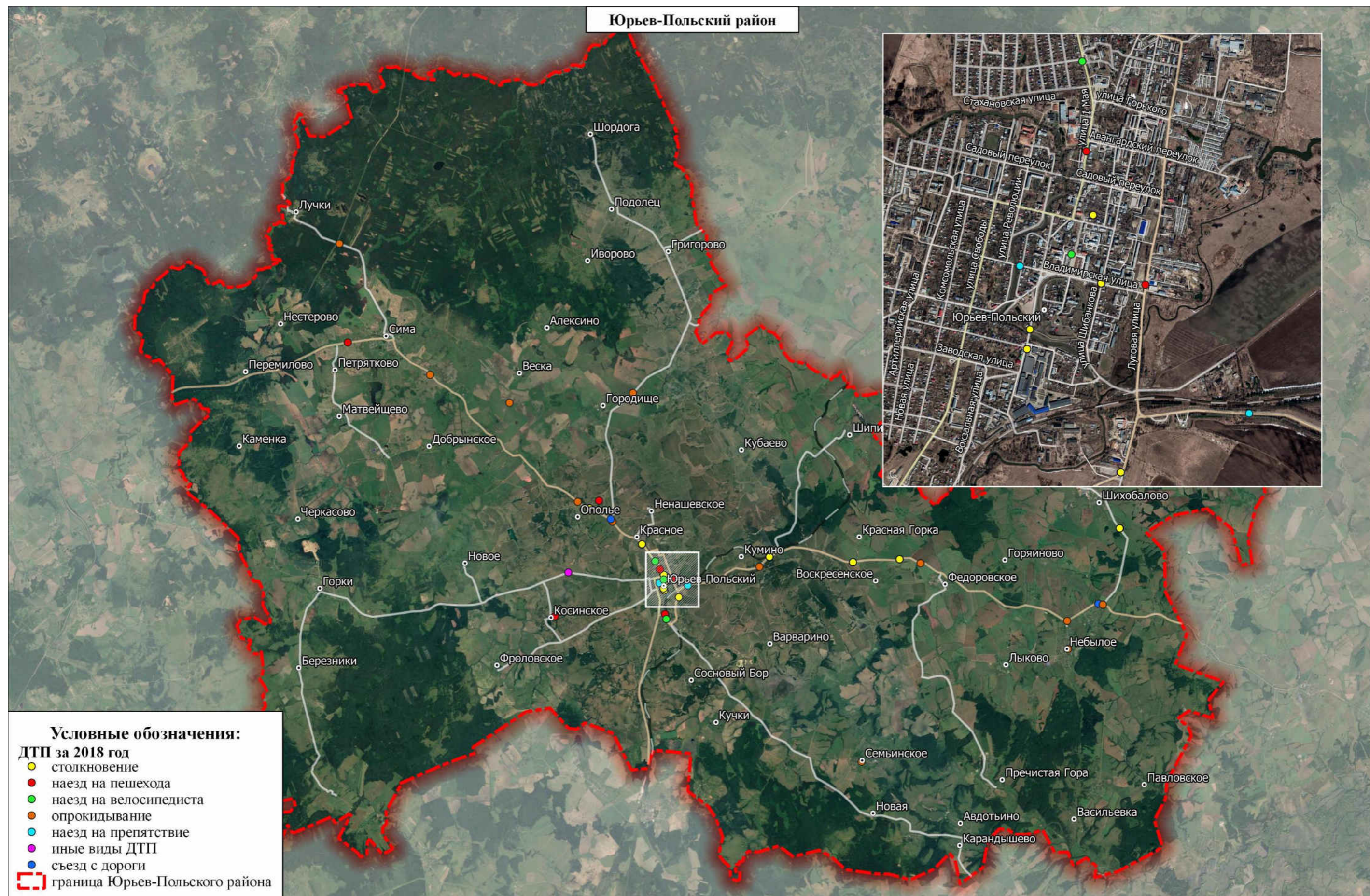


Рисунок 35 – Топографический анализ учётных ДТП на территории МО Юрьев-Польский район

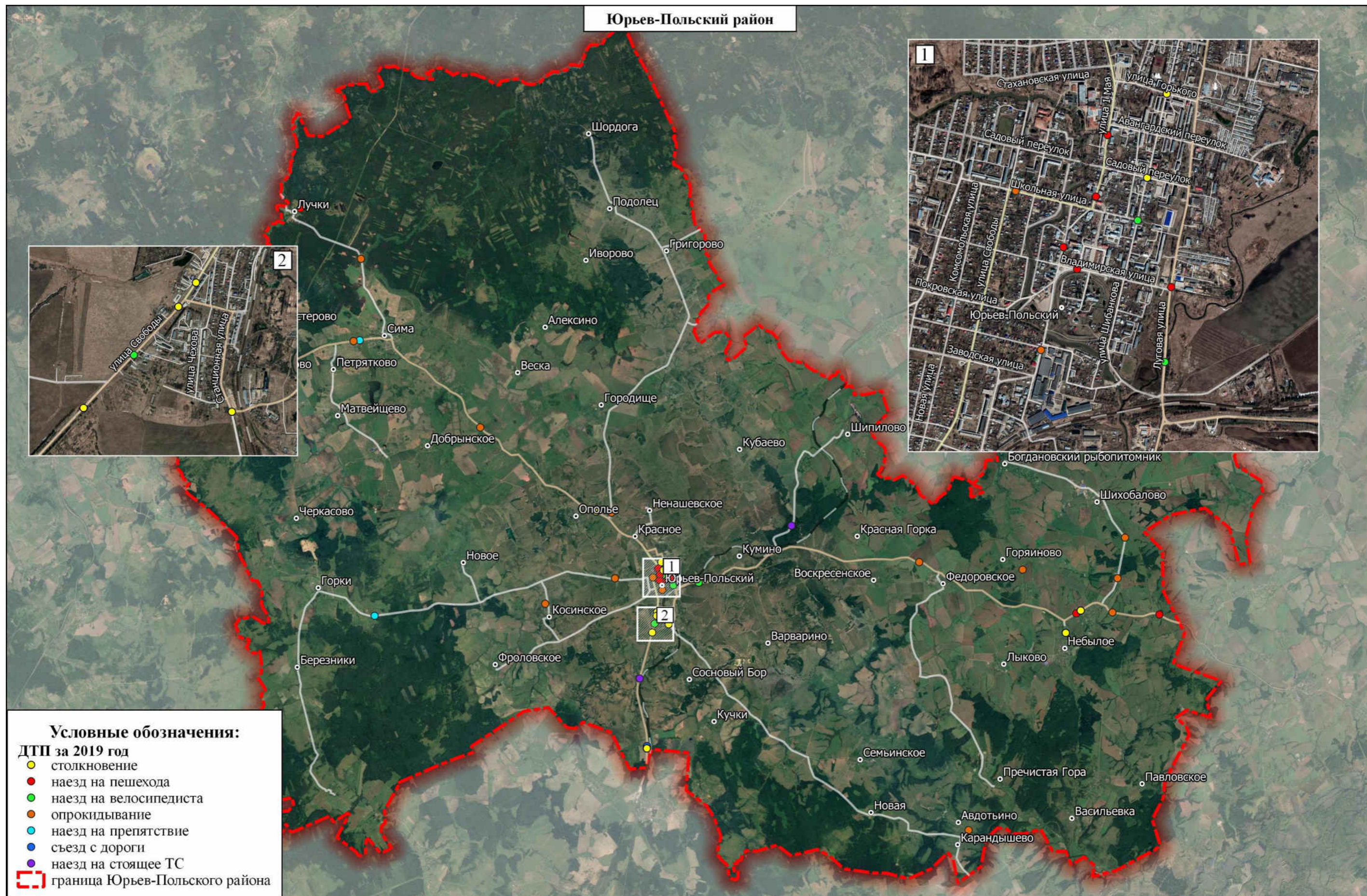


Рисунок 36 – Топографический анализ учётных ДТП на территории МО Юрьев-Польский район

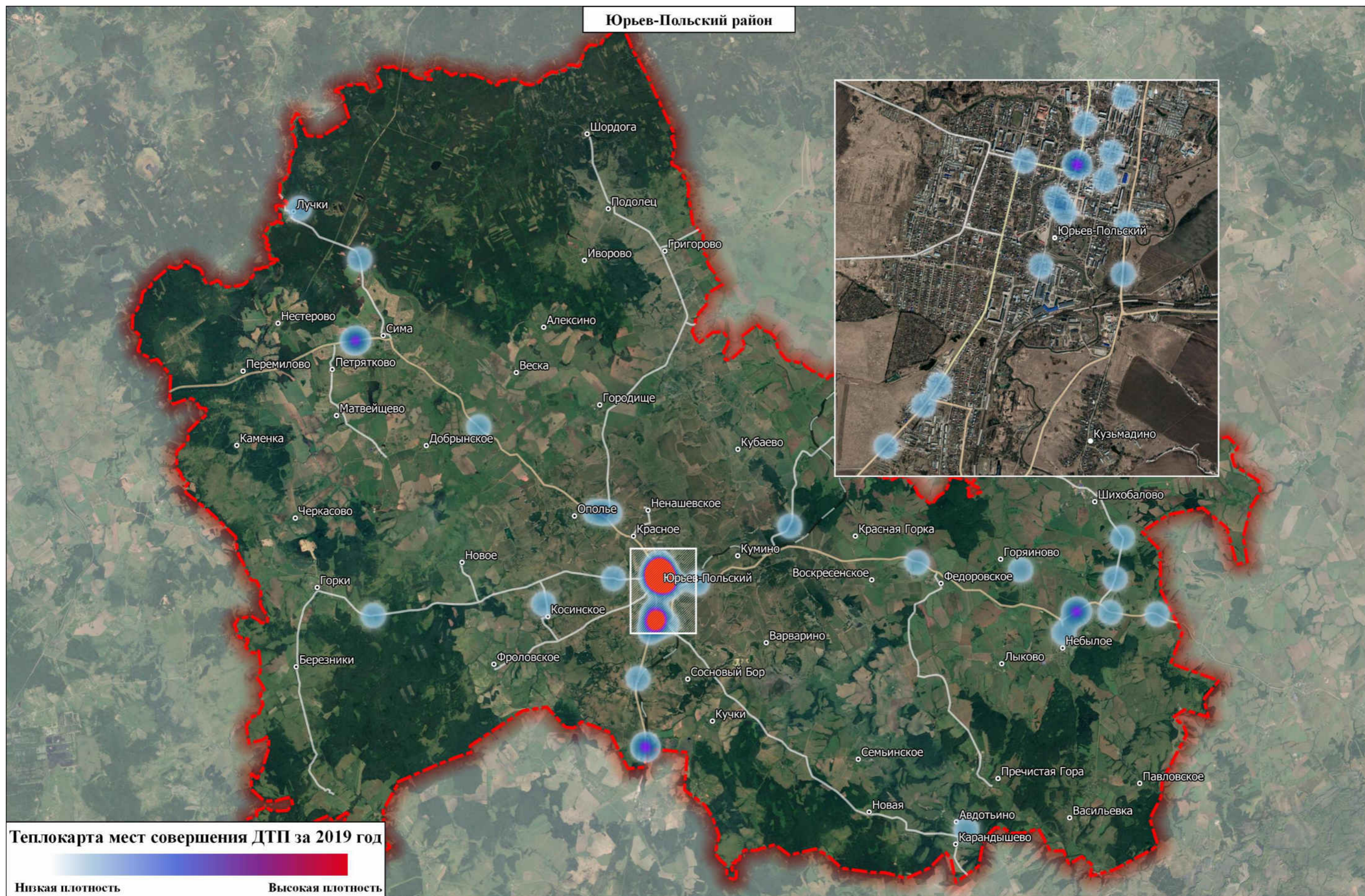


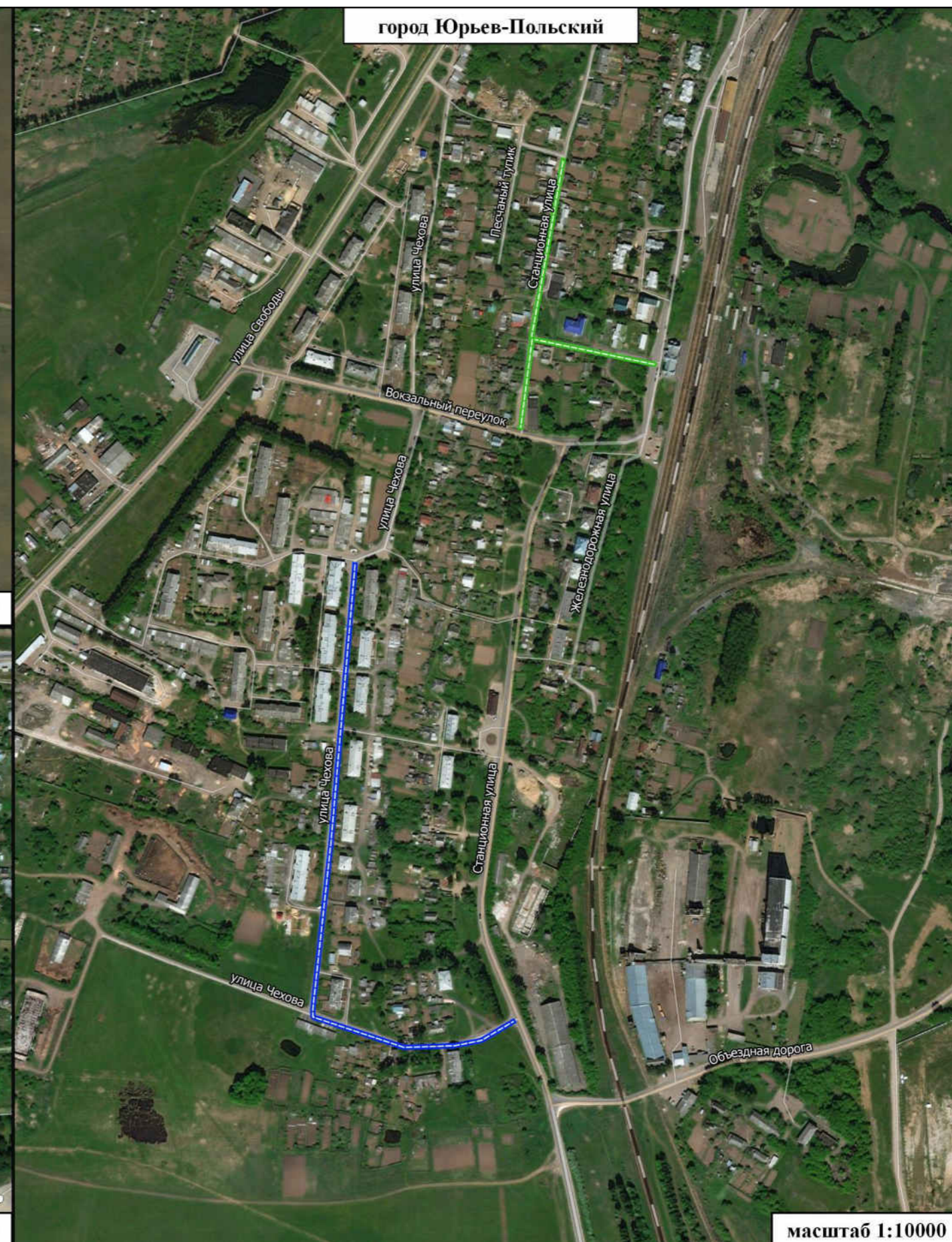
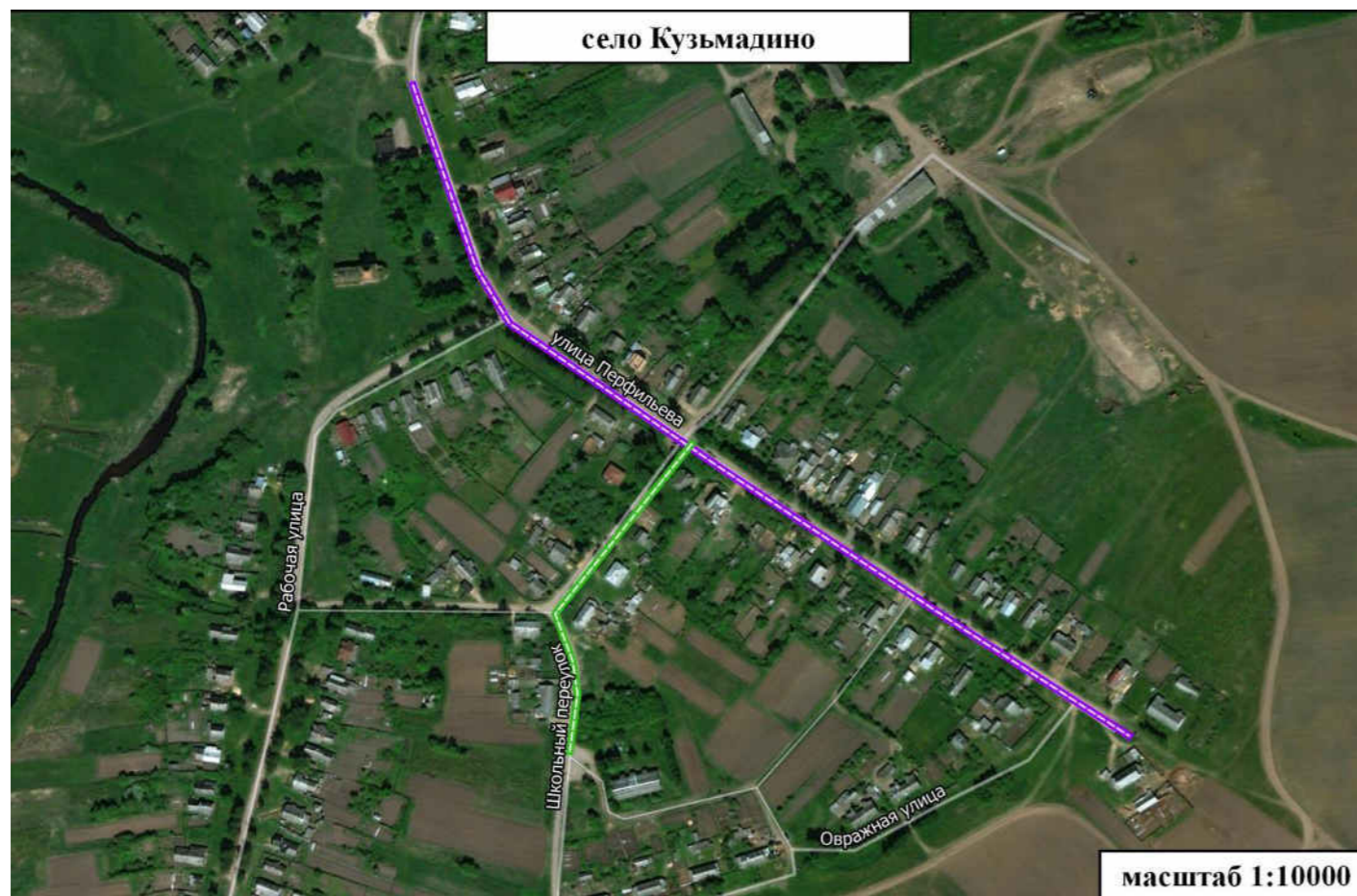
Рисунок 37 – Графический анализ мест аварийности на территории МО Юрьев-Польский район



Рисунок 38 – Мероприятия по капитальному ремонту и ремонту автомобильных дорог на территории МО Юрьев-Польский район



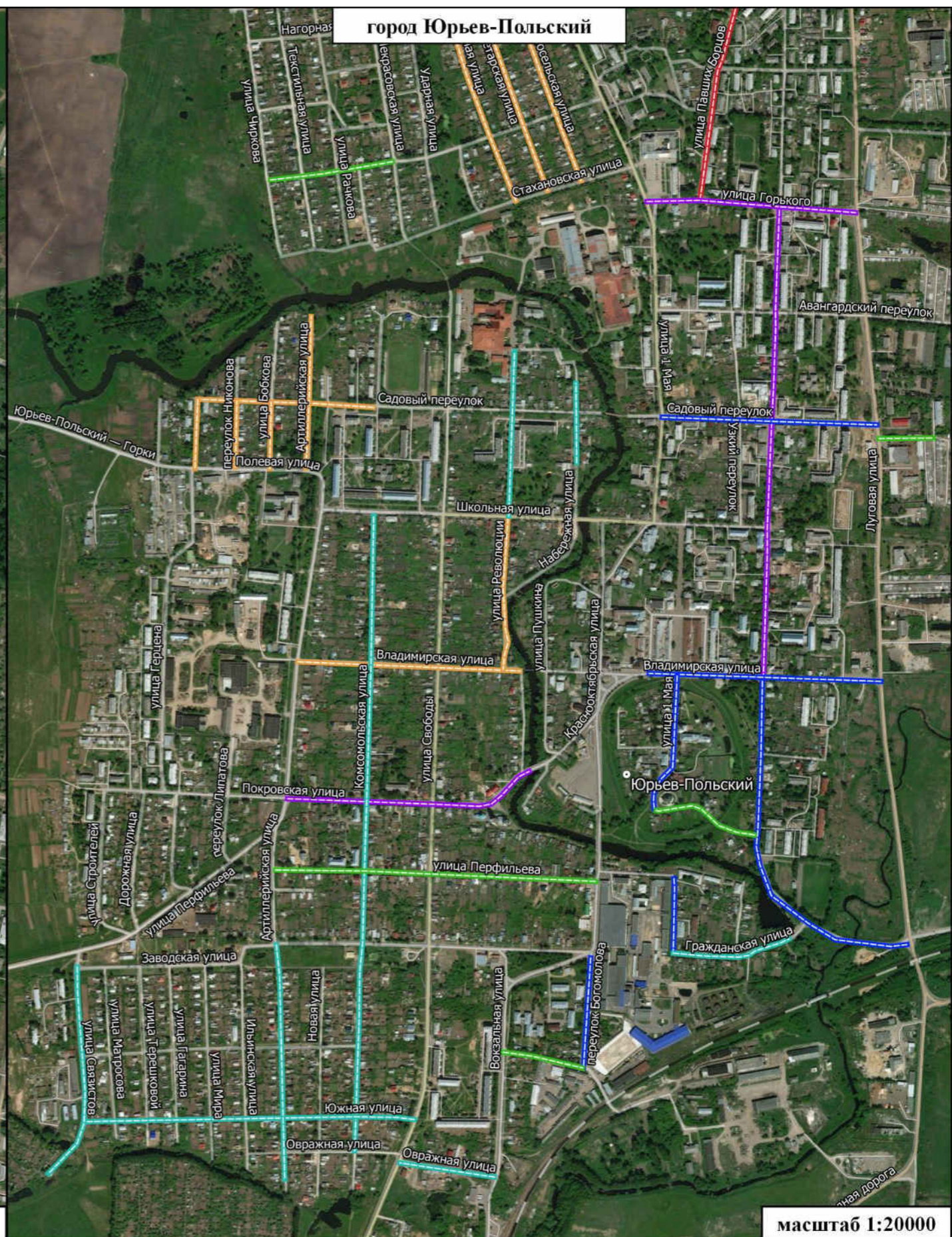
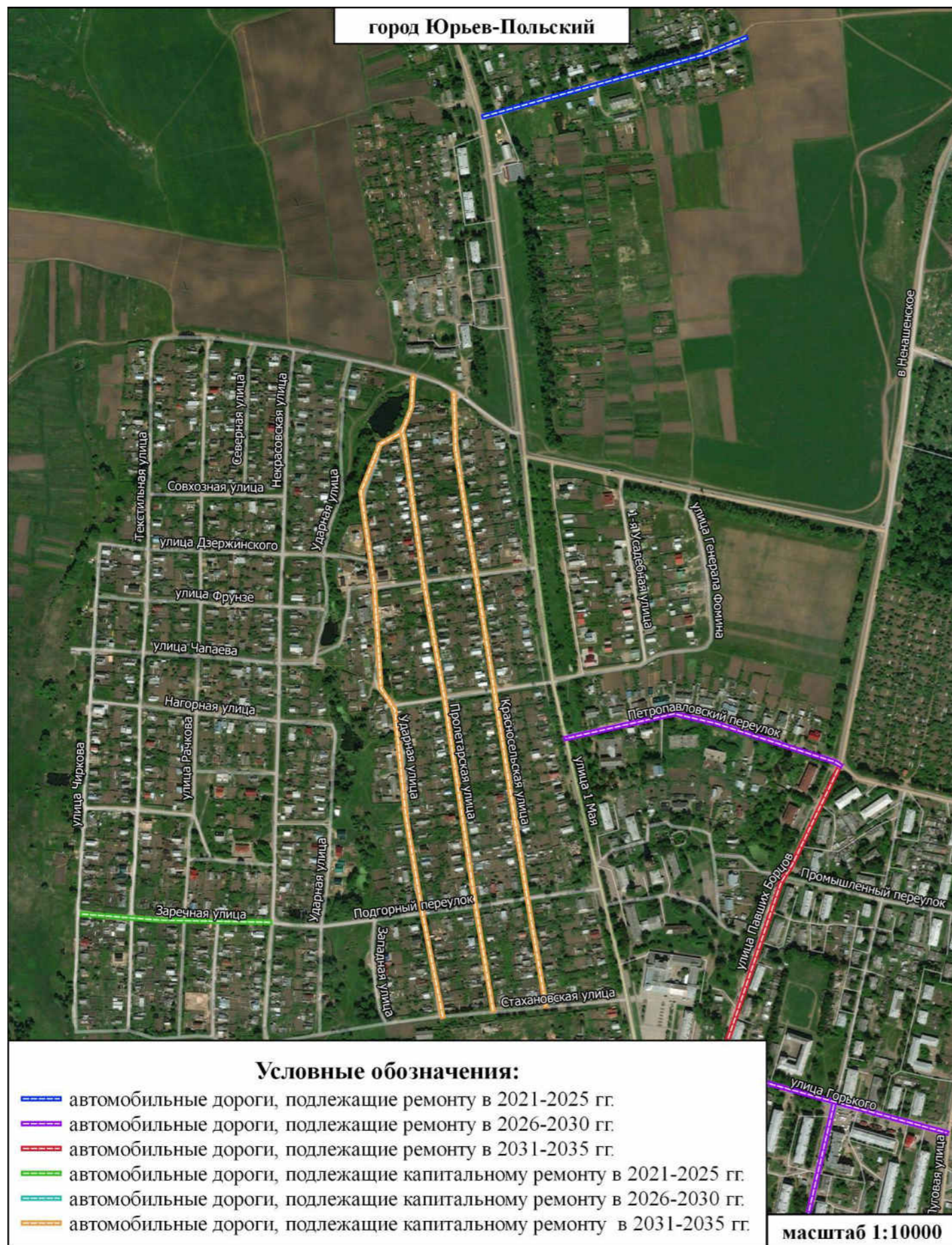
Рисунок 39 – Мероприятия по капитальному ремонту и ремонту автомобильных дорог на территории МО Юрьев-Польский район



Условные обозначения:

- автомобильные дороги, подлежащие ремонту в 2021-2025 гг.
- автомобильные дороги, подлежащие ремонту в 2026-2030 гг.
- автомобильные дороги, подлежащие капитальному ремонту в 2021-2025 гг.
- автомобильные дороги, подлежащие капитальному ремонту в 2031-2035 гг.

Рисунок 40 – Мероприятия по капитальному ремонту и ремонту автомобильных дорог на территории МО Юрьев-Польский район



- Условные обозначения:**
- автомобильные дороги, подлежащие ремонту в 2021-2025 гг.
 - автомобильные дороги, подлежащие ремонту в 2026-2030 гг.
 - автомобильные дороги, подлежащие ремонту в 2031-2035 гг.
 - автомобильные дороги, подлежащие капитальному ремонту в 2021-2025 гг.
 - автомобильные дороги, подлежащие капитальному ремонту в 2026-2030 гг.
 - автомобильные дороги, подлежащие капитальному ремонту в 2031-2035 гг.

Рисунок 41 – Мероприятия по капитальному ремонту и ремонту автомобильных дорог на территории МО Юрьев-Польский район



Рисунок 42 – Места расположения существующих и проектируемых парковочных площадок на территории МО Юрьев-Польский район



Рисунок 43 – Места расположения существующих и проектируемых парковочных площадок на территории МО Юрьев-Польский район



Рисунок 44 – Места расположения существующих и проектируемых парковочных площадок на территории МО Юрьев-Польский район



Рисунок 45 – Места расположения существующих и проектируемых парковочных площадок на территории МО Юрьев-Польский район

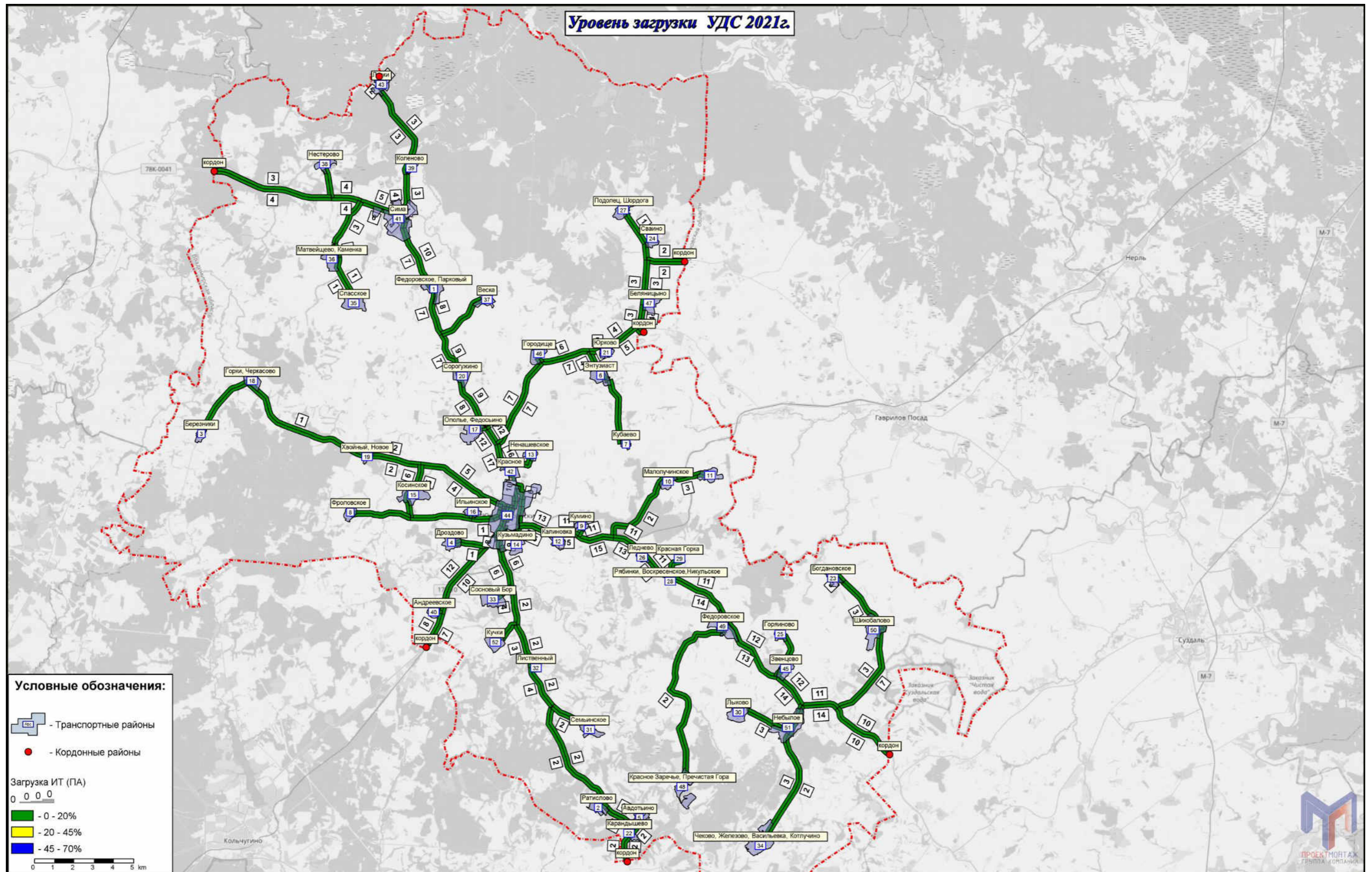


Рисунок 47 – Картограмма распределения транспортной загрузки УДС 2021 г.

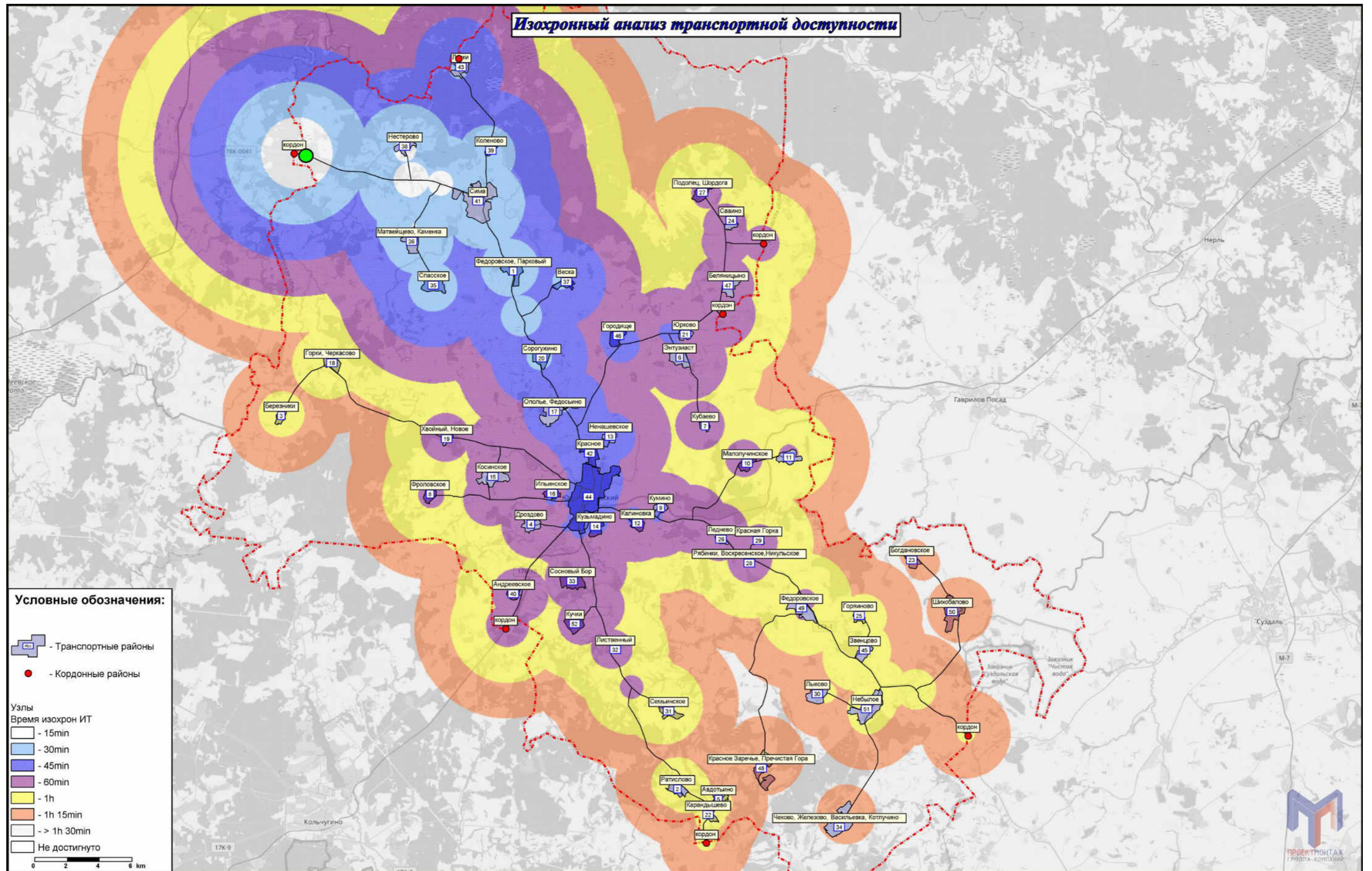


Рисунок 48 – Изохронный анализ транспортной доступности узла №15

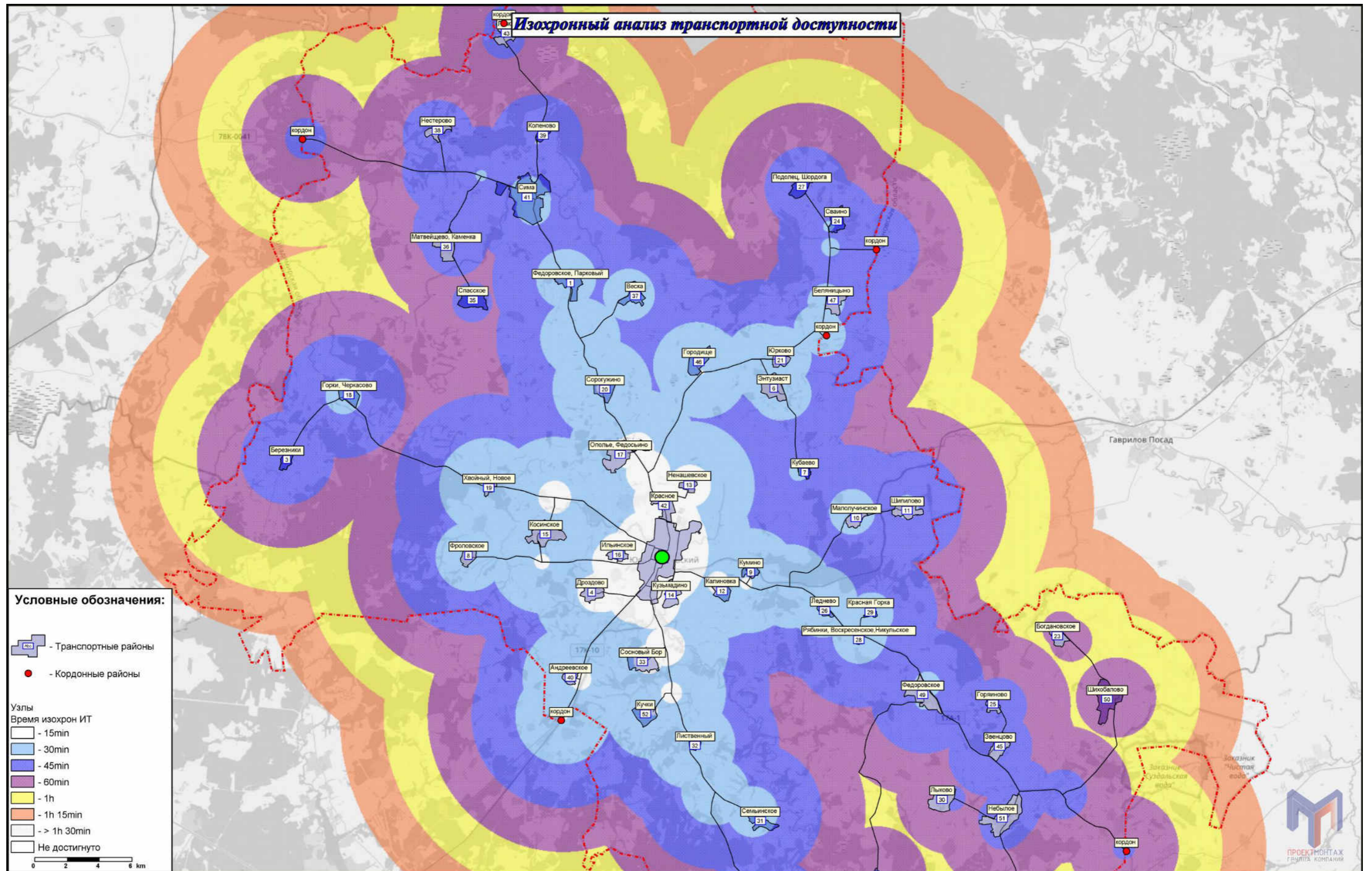


Рисунок 49 – Изохронный анализ транспортной доступности узла №133

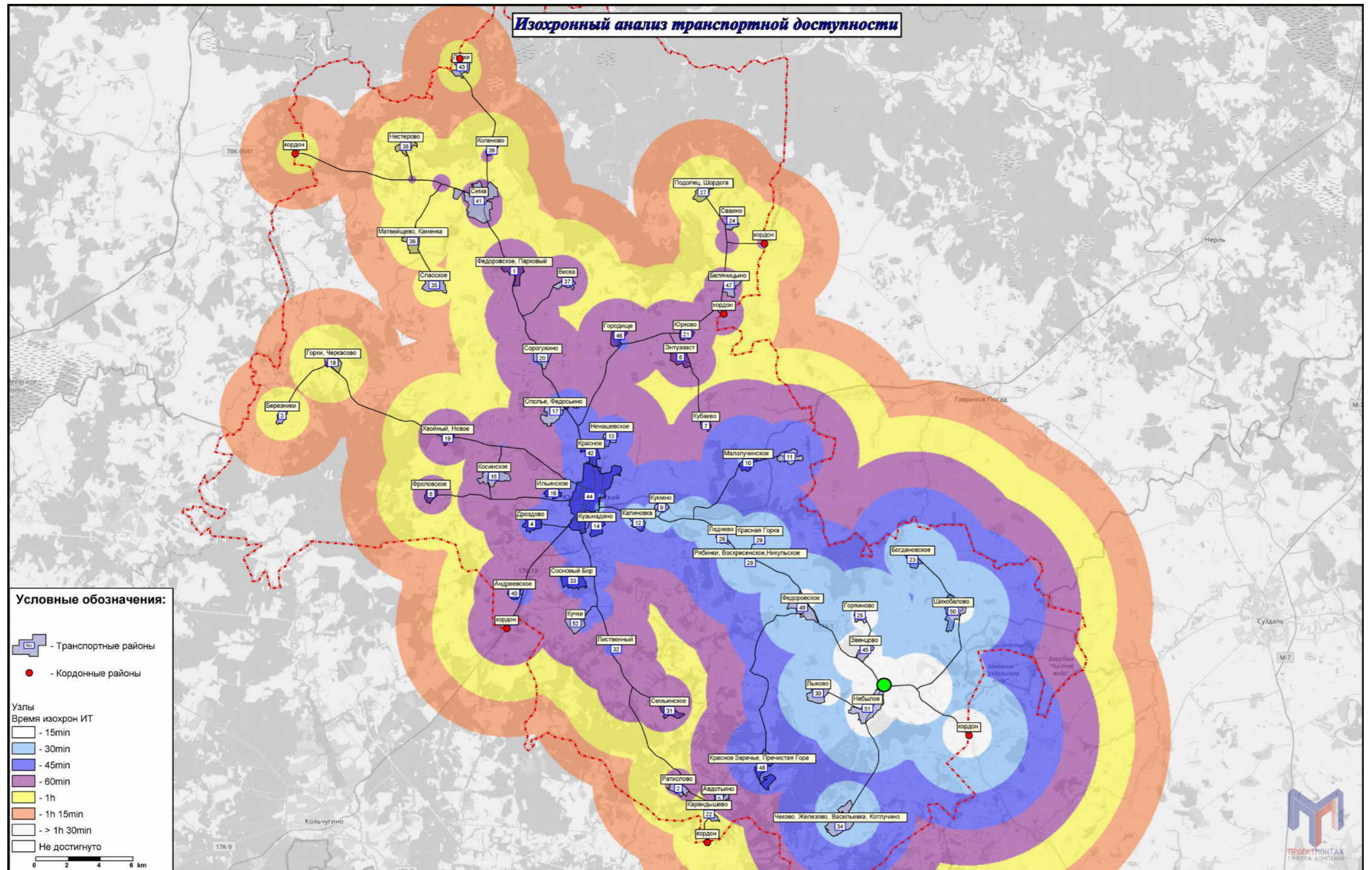


Рисунок 50 – Изохронный анализ транспортной доступности ОТ узла №192

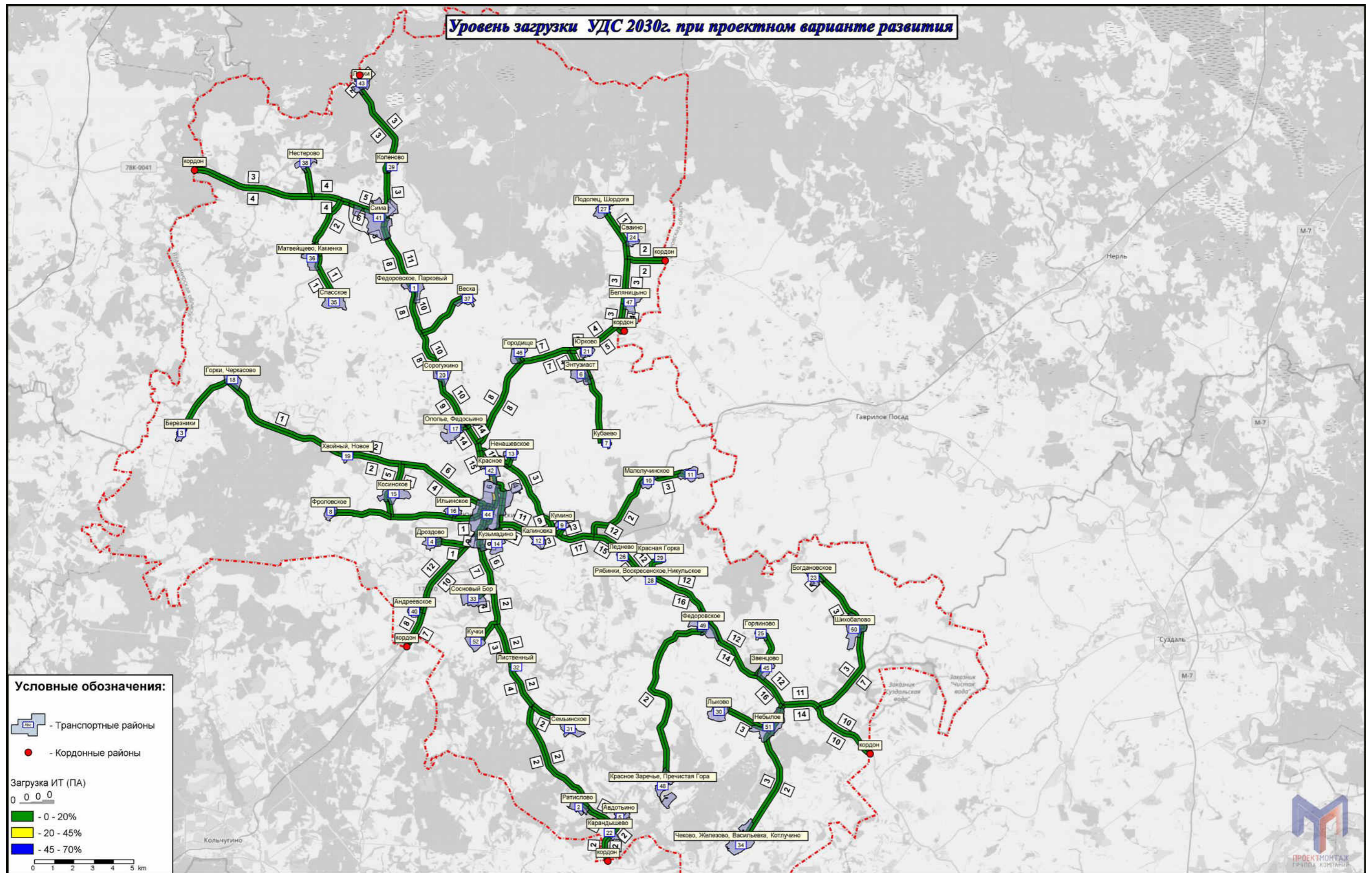


Рисунок 51 – Картограмма распределения транспортной загрузки УДС на 2030 г. при проектном варианте развития сети

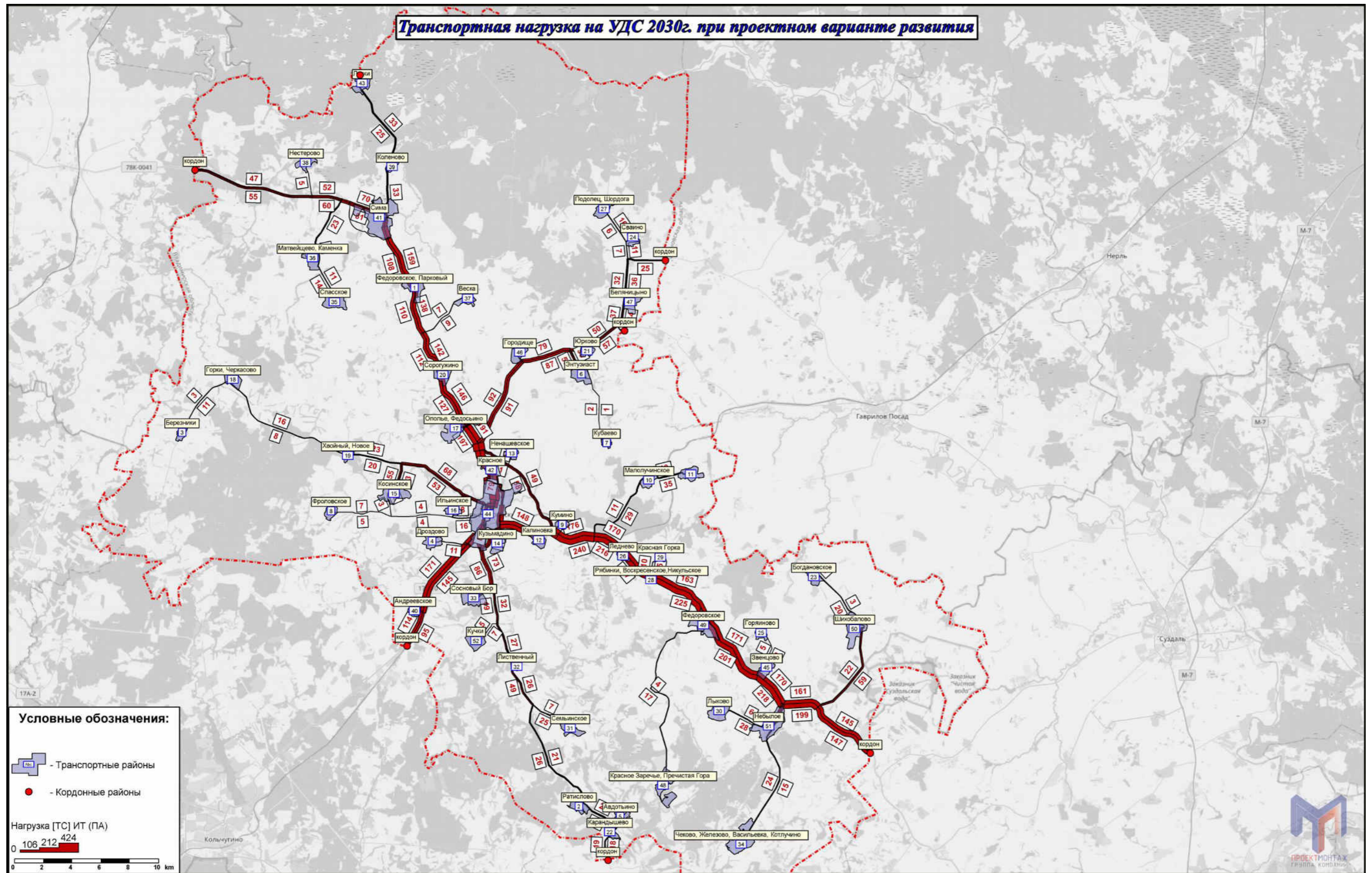


Рисунок 52 – Картограмма распределения транспортной нагрузки на УДС 2030 г. при проектном варианте развития сети

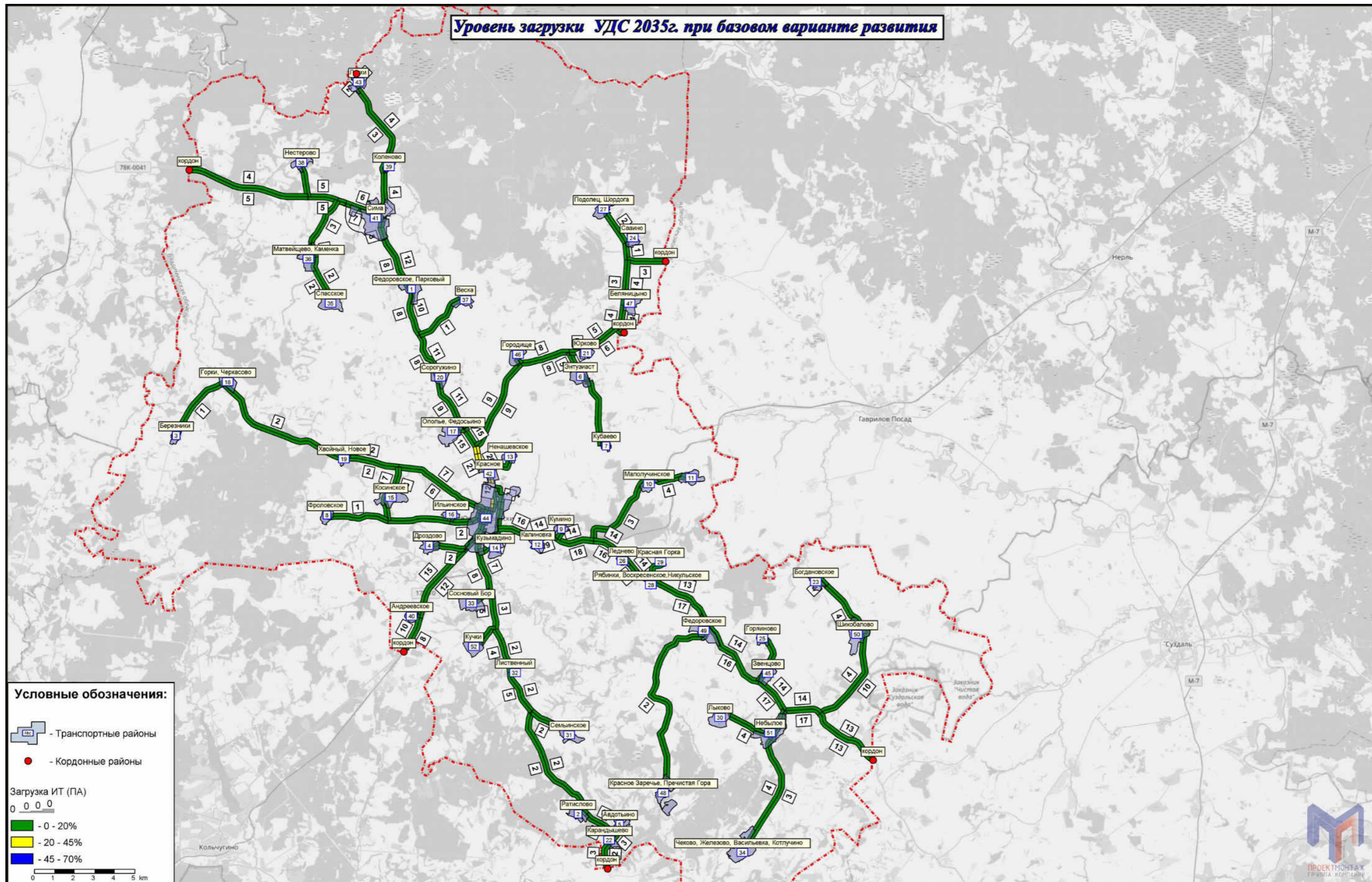


Рисунок 53 – Картограмма распределения транспортной загрузки УДС 2035 г. при базовом варианте развития

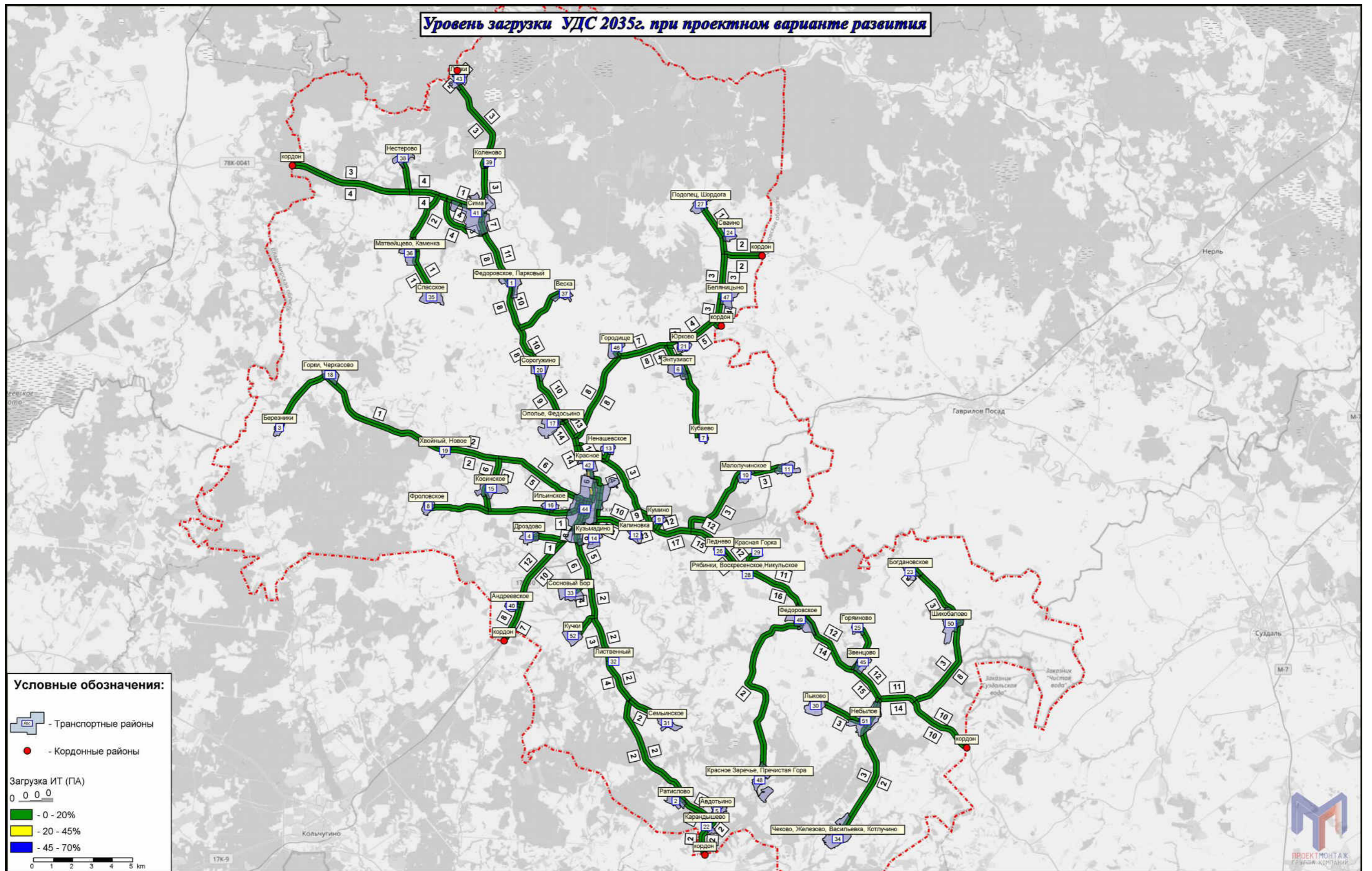


Рисунок 54 – Картограмма распределения транспортной загрузки УДС на 2035 г. при проектном варианте развития сети

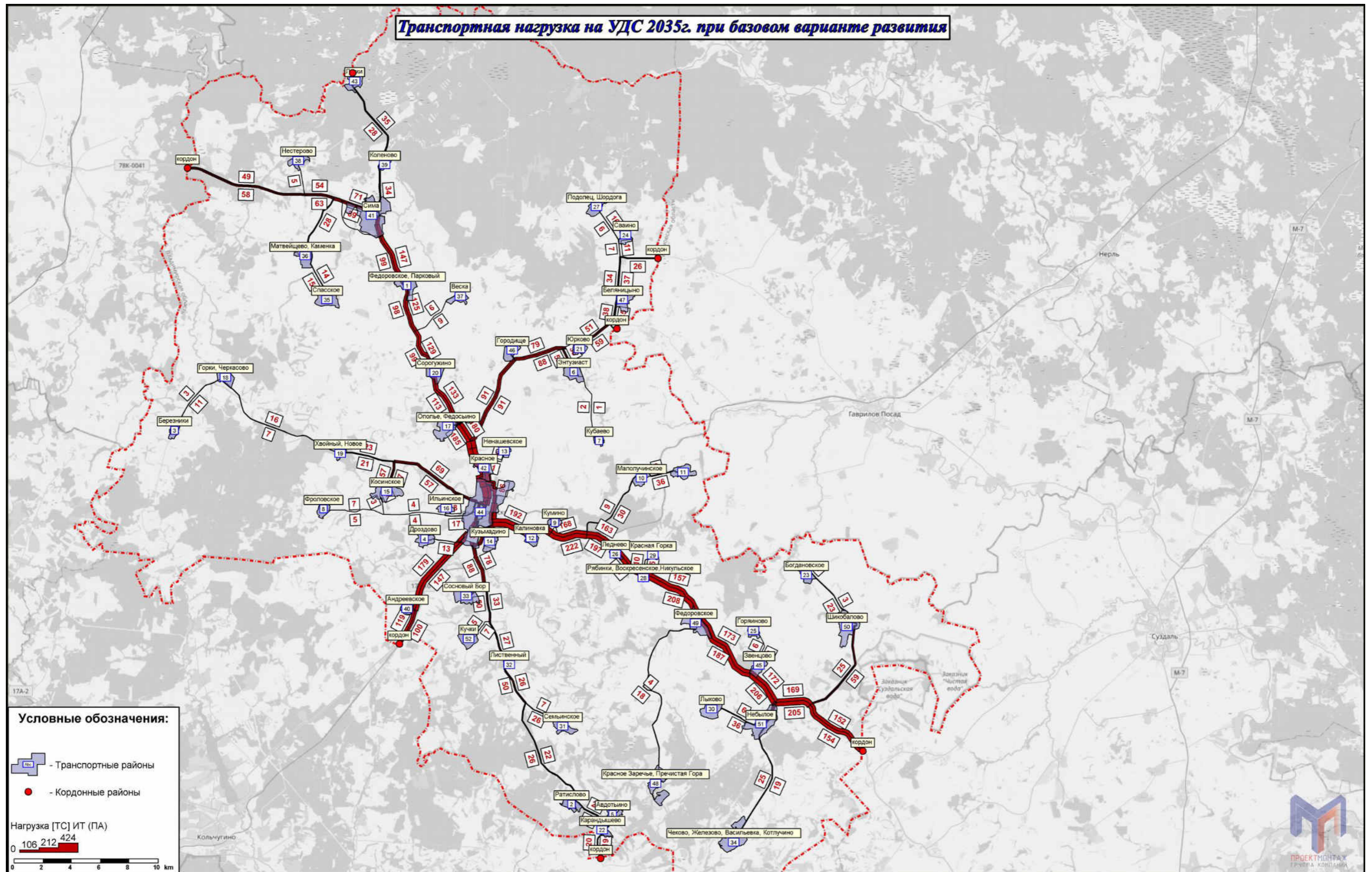


Рисунок 55 – Картограмма распределения транспортной нагрузки на УДС 2035 г. при базовом варианте развития сети

