

Утверждена
Постановлением администрации муниципального образования

(наименование документа об утверждении, включая наименования органов государственной власти или

Юрьев-Польский район

органов местного самоуправления, принявших решение об утверждении схемы или

подписавших соглашение о перераспределении земельных участков)

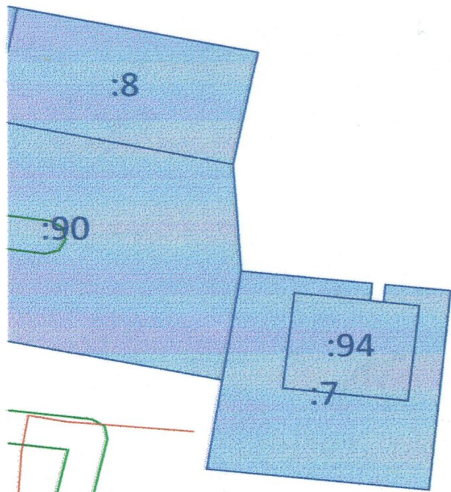
от _____ № _____

**Схема расположения земельного участка или земельных
участков на кадастровом плане территории**

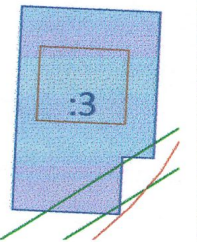
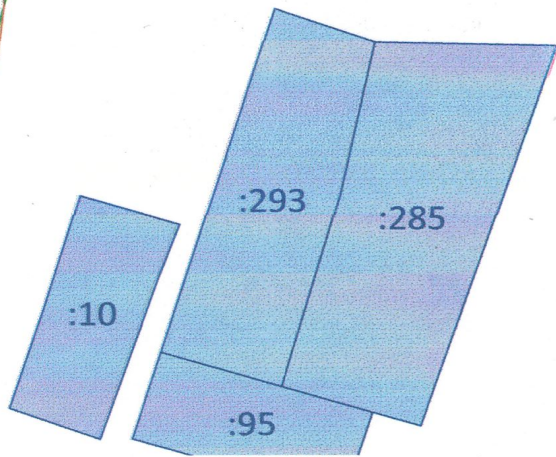

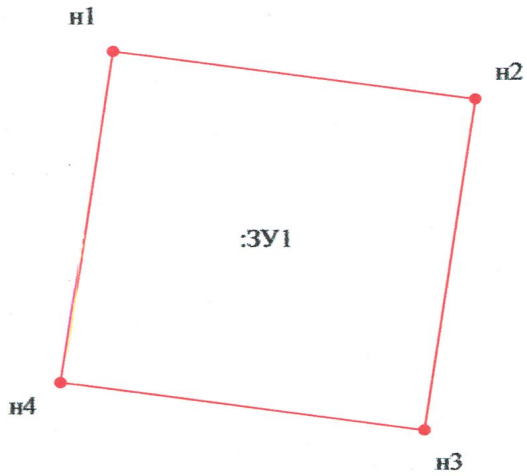
Площадь земельного участка <u>2 200 м²</u>		
<small>(указывается проектная площадь образуемого земельного участка, вычисленная с использованием технологических и программных средств, в том числе размещенных на официальном сайте федерального органа исполнительной власти, уполномоченного Правительством Российской Федерации на осуществление государственного кадастрового учета, государственной регистрации прав, ведение Единого государственного реестра недвижимости и предоставление сведений, содержащихся в Едином государственном реестре недвижимости, в информационно-телекоммуникационной сети "Интернет" (далее - официальный сайт), с округлением до 1 квадратного метра. Указанное значение площади земельного участка может быть уточнено при проведении кадастровых работ не более чем на десять процентов)</small>		
Обозначение характерных точек границ	Координаты, м	
	<small>(указываются в случае подготовки схемы расположения земельного участка с использованием технологических и программных средств, в том числе размещенных на официальном сайте. Значения координат, полученные с использованием указанных технологических и программных средств, указываются с округлением до 0,01 метра)</small>	
	Х	У
1	2	3
н1	236 008,86	165 994,27
н2	236 002,24	166 040,80
н3	235 955,89	166 034,20
н4	235 962,50	165 987,68
н1	236 008,86	165 994,27

Система координат: МСК-33, зона 1

Местоположение: Российская Федерация, Владимирская область, Юрьев-Польский р-н, МО Красносельское (сельское поселение), с. Хвойный, на земельном участке расположен дом 6.



33:04:061201



Масштаб 1:1 000

Условные обозначения:

• н1 - Образующая точка, сведения о которой позволяют однозначно определить ее местоположение

— - Вновь образованная часть границы, сведения о которой достаточны для определения ее местоположения

— - Граница кадастрового квартала

:3У1 - Образующий земельный участок

33:04:061201 - Кадастровый квартал