



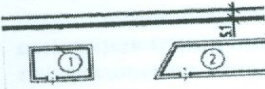
## Условные обозначения:



- схема расположения земельного участка в окружении смежно расположенных земельных участков (ситуационный план);



- границы земельного участка с координатами характерных точек<sup>2, 3, 4</sup>;



- минимальные отступы от границ земельного участка в целях определения мест допустимого размещения объекта капитального строительства, за пределами которых запрещено строительство;



- места допустимого размещения объекта капитального строительства<sup>2, 4</sup>;

3 / -  
50 %

- параметры разрешенного строительства;



- Зона археологических исследований, наблюдений

- красные линии;

- обозначение и экспликация существующих (на дату формирования градостроительного плана) объектов капитального строительства, объектов незавершенного строительства и их кадастровые (иные) номера по порядку;

- минимальные отступы от границ земельного участка в целях определения мест допустимого размещения объекта капитального строительства, за пределами которых запрещено строительство;

- границы зон планируемого размещения объектов капитального строительства для государственных или муниципальных нужд (при наличии);

- границы зон с особыми условиями использования территории (зон охраны объектов культурного наследия, санитарно-защитные, водоохранные зоны и иные зоны), а также графическая информация об иных ограничениях в использовании земельного участка (при наличии);

- границы зон действия публичных сервитутов (при наличии);

- точки подключения (технологического присоединения) объектов капитального строительства к сетям инженерно-технического обеспечения, за исключением сетей электроснабжения (при наличии возможности их отображения на ситуационном плане);

- условные обозначения отображаемой информации;

**Чертеж градостроительного плана земельного участка разработан на топографической основе в масштабе (1: \_\_\_\_\_), выполненной \_\_\_\_\_**

(дата)

(наименование)

разработан на единой картографической основе, используемой для публикации публичных кадастровых карт в сети Интернет, представленной в виде единой электронной картографической основы в соответствии с требованиями приказа Минэкономразвития РФ №467 от 24.12.2008г. «Об утверждении требований к составу, структуре, порядку ведения и использования единой электронной картографической основы федерального, регионального и муниципального назначения»

организации)

**Чертеж градостроительного плана земельного участка разработан \_\_\_\_\_**

22.01.2019

(дата,

администрацией муниципального образования Юрьев-Польский район, ИНН 3326002626,  
наименование организации)

ОГРН 023301254426