

**Протокол  
подведения итогов процедуры  
178fz08101900004**

г. Юрьев-Польский

«08» ноября 2019г.

Продавцом является: МУНИЦИПАЛЬНОЕ КАЗЕННОЕ УЧРЕЖДЕНИЕ "КОМИТЕТ ПО УПРАВЛЕНИЮ МУНИЦИПАЛЬНЫМ ИМУЩЕСТВОМ ЮРЬЕВ-ПОЛЬСКОГО РАЙОНА"

**1. Наименование процедуры:**

Аукцион в электронной форме.

**2. Предмета договора:**

Земельный участок площадью 25332 кв.м, кадастровый номер 33:04:010167:6, категория земель: земли населенных пунктов, вид разрешенного использования: производственная зона, адрес: Владимирская обл., р-н Юрьев-Польский, МО г. Юрьев-Польский (городское поселение), г. Юрьев-Польский, туп. Железнодорожный, д. 3. Гараж на 5 автомашин площадью 370 кв.м, кадастровый номер 33:04:010163:188, назначение: нежилое здание, адрес: Владимирская область, Юрьев-Польский р-н, г. Юрьев-Польский, туп. Железнодорожный, д. 3. Нежилое помещение площадью 185,1 кв.м, кадастровый номер 33:04:010163:470, назначение: нежилое помещение, адрес: Владимирская область, г. Юрьев-Польский, тупик Железнодорожный, № 3. Нежилое помещение площадью 94,4 кв.м, кадастровый номер 33:04:010163:471, назначение: нежилое помещение, адрес: Владимирская область, г. Юрьев-Польский, тупик Железнодорожный, № 3. Эстакада для разгрузки топлива протяженностью 14 м, кадастровый номер 33:04:010163:190, назначение: железнодорожный путь, эстакада для разгрузки топлива, адрес: Владимирская область, Юрьев-Польский р-н, г. Юрьев-Польский, туп. Железнодорожный, д. 3. Железнодорожный путь площадью 440 кв.м, кадастровый номер 33:04:100901:231, назначение: нежилое, адрес: Владимирская область, г. Юрьев-Польский, тупик Железнодорожный, № 3. Здание вагон дом площадью 25,4 кв.м, адрес: Владимирская область, г. Юрьев-Польский, Железнодорожный тупик, д. 3. Здание сарая площадью 70,2 кв.м, адрес: Владимирская область, г. Юрьев-Польский, Железнодорожный тупик, д. 3. Воздушная электролиния протяженностью 241 м, адрес: Владимирская область, г. Юрьев-Польский, Железнодорожный тупик, д. 3. Подъездная автодорога протяженностью 52,95 м, адрес: Владимирская область, г. Юрьев-Польский, Железнодорожный тупик, д. 3. Площадка железобетонная площадью 135,3 кв.м, адрес: Владимирская область, г. Юрьев-Польский, Железнодорожный тупик, д. 3. Ограда (забор) топливного склада протяженностью 506,7 м, адрес: Владимирская область, г. Юрьев-Польский, Железнодорожный тупик, д. 3. Весы на 30 тонн, адрес: Владимирская область, г. Юрьев-Польский, Железнодорожный тупик, д. 3.

**3. Начальная цена продажи имущества:**

2 578 700 RUB

4. Извещение и документация о проведении настоящей процедуры были размещены «11» октября 2019 года на сайте Единой электронной торговой площадки (АО «ЕЭТП»), по адресу в сети «Интернет»: <http://178fz.roseltorg.ru>.

5. Процедура 178fz08101900004 признана несостоявшейся, так как до окончания приема заявок не было подано ни одной заявки на участие.

6. Протокол подведения итогов будет размещен на сайте Единой электронной торговой площадки, по адресу в сети «Интернет»: <http://178fz.roseltorg.ru>.

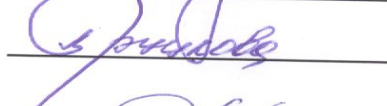
**Члены аукционной комиссии:**

Председатель комиссии:




/Прыткова Елена Сергеевна/

Зам. председателя комиссии:




/Пруцкова Татьяна Сергеевна/

Член комиссии:




/Шебунина Наталья  
Алексеевна/

Член комиссии:



/Шеногина Светлана  
Геннадьевна/

Член комиссии:



/Цветкова Татьяна Юрьевна/

Член комиссии:



/Казак Светлана Юрьевна/