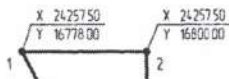


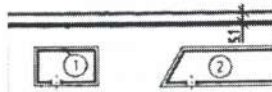
Условные обозначения:



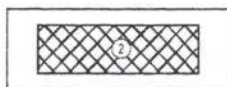
- схема расположения земельного участка в окружении смежно расположенных земельных участков (ситуационный план);



- границы земельного участка с координатами характерных точек^{2, 3, 4};



- минимальные отступы от границ земельного участка в целях определения мест допустимого размещения объекта капитального строительства, за пределами которых запрещено строительство;



- места допустимого размещения объекта капитального строительства^{2, 4};

3 / -
50 %

- параметры разрешенного строительства;

- красные линии;
- обозначение и экспликация существующих (на дату формирования градостроительного плана) объектов капитального строительства, объектов незавершенного строительства и их кадастровые (иные) номера по порядку;
- минимальные отступы от границ земельного участка в целях определения мест допустимого размещения объекта капитального строительства, за пределами которых запрещено строительство;
- границы зон планируемого размещения объектов капитального строительства для государственных или муниципальных нужд (при наличии);
- границы зон с особыми условиями использования территории (зон охраны объектов культурного наследия, санитарно-защитные, водоохранные зоны и иные зоны), а также графическая информация об иных ограничениях в использовании земельного участка (при наличии);
- границы зон действия публичных сервитутов (при наличии);
- точки подключения (технологического присоединения) объектов капитального строительства к сетям инженерно-технического обеспечения, за исключением сетей электроснабжения (при наличии возможности их отображения на ситуационном плане);
- условные обозначения отображаемой информации;

Чертеж градостроительного плана земельного участка разработан на топографической основе в масштабе (1: _____), выполненной _____

(дата)

(наименование

разработан на единой картографической основе, используемой для публикации публичных кадастровых карт в сети Интернет, представленной в виде единой электронной картографической основы в соответствии с требованиями приказа Минэкономразвития РФ №467 от 24.12.2008г. «Об утверждении требований к составу, структуре, порядку ведения и использования единой электронной картографической основы федерального, регионального и муниципального назначения»

организации)

Чертеж градостроительного плана земельного участка разработан _____ 07.11.2018

(дата,

администрацией муниципального образования Юрьев-Польский район, ИНН 3326002626,

наименование организации)

ОГРН 023301254426